14 mars 2018
Préfecture de la Vienne

COMITE DE SUIVI DES USAGES DE L'EAU

Liberté • Égalité • Fraternité
RÉPUBLIQUE FRANÇAISE

PRÉFET DE LA VIENNE

Ordre du jour

1 – État quantitatif de la ressource en eau

- bilan météorologique
- situation des nappes et des rivières
- bilan de la campagne 2017
  - consommations
  - Contrôles

2 – Programme d'actions 2018

- gestion conjoncturelle
- gestion structurelle
- avancement des autorisations uniques de prélèvement (AUP) et des retenues de substitution dans le bassin du Clain

3 – Questions diverses

- *état d'avancement du Schéma Départemental de l'Eau (SDE)*

Liberté • Égalité • Fraternité
RÉPUBLIQUE FRANÇAISE
PRÉFET DE LA VIENNE

1 – État quantitatif de la ressource en eau

Bilan pluviométrique	Météo France
Bilan piézométrique	Agence Régionale de la Biodiversité (ex. ORE)
Bilan hydrographique	DHP Vienne Charente Atlantique (DREAL NA), Agence Française de la Biodiversité (AFB)
Bilan de la campagne 2017	DDT de la Vienne

Liberté • Égalité • Fraternité
RÉPUBLIQUE FRANÇAISE
PRÉFET DE LA VIENNE

Année 2017

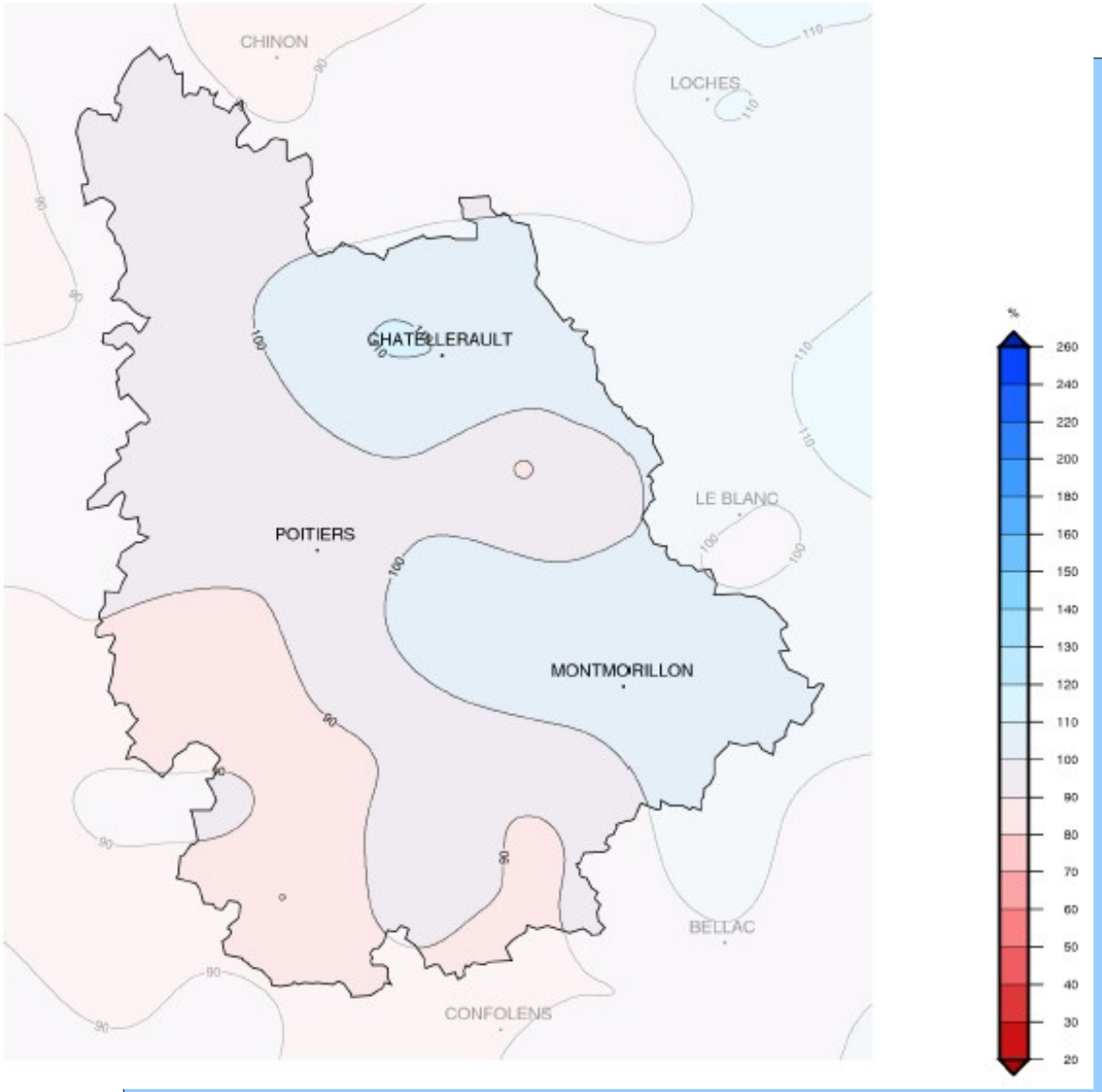

Rapport à la moyenne annuelle de référence 1981-2010
des cumuls de précipitations

de -20 % à -10 %

Avec de fortes disparités selon les mois de l'année, et notamment un automne (sept/oct/nov) particulièrement sec

Saison de recharge (Sept 2017 – *19/02/2018*)

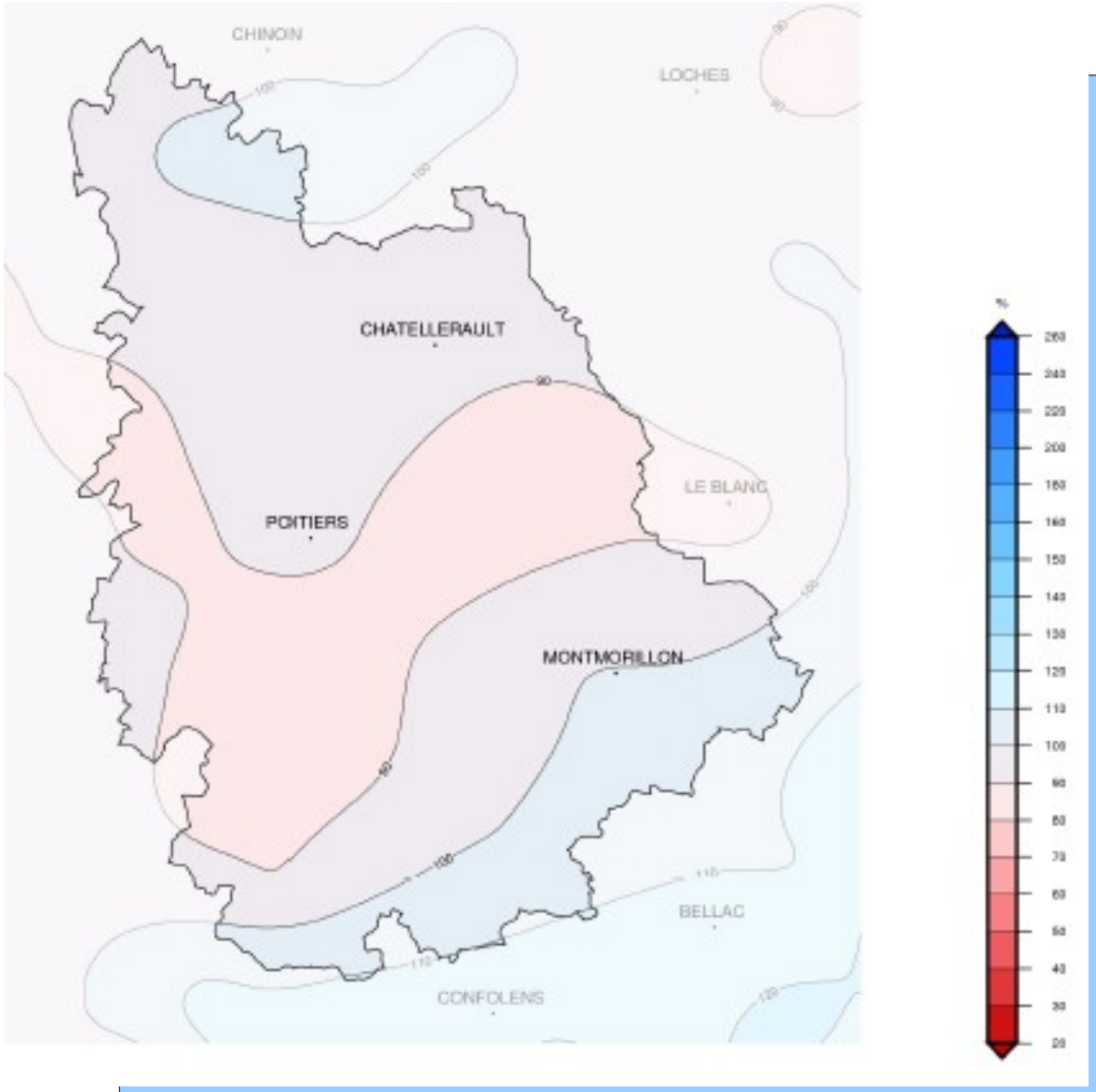

373,6 mm : déficit de 5 % en moyenne

Normale : 390,1 mm

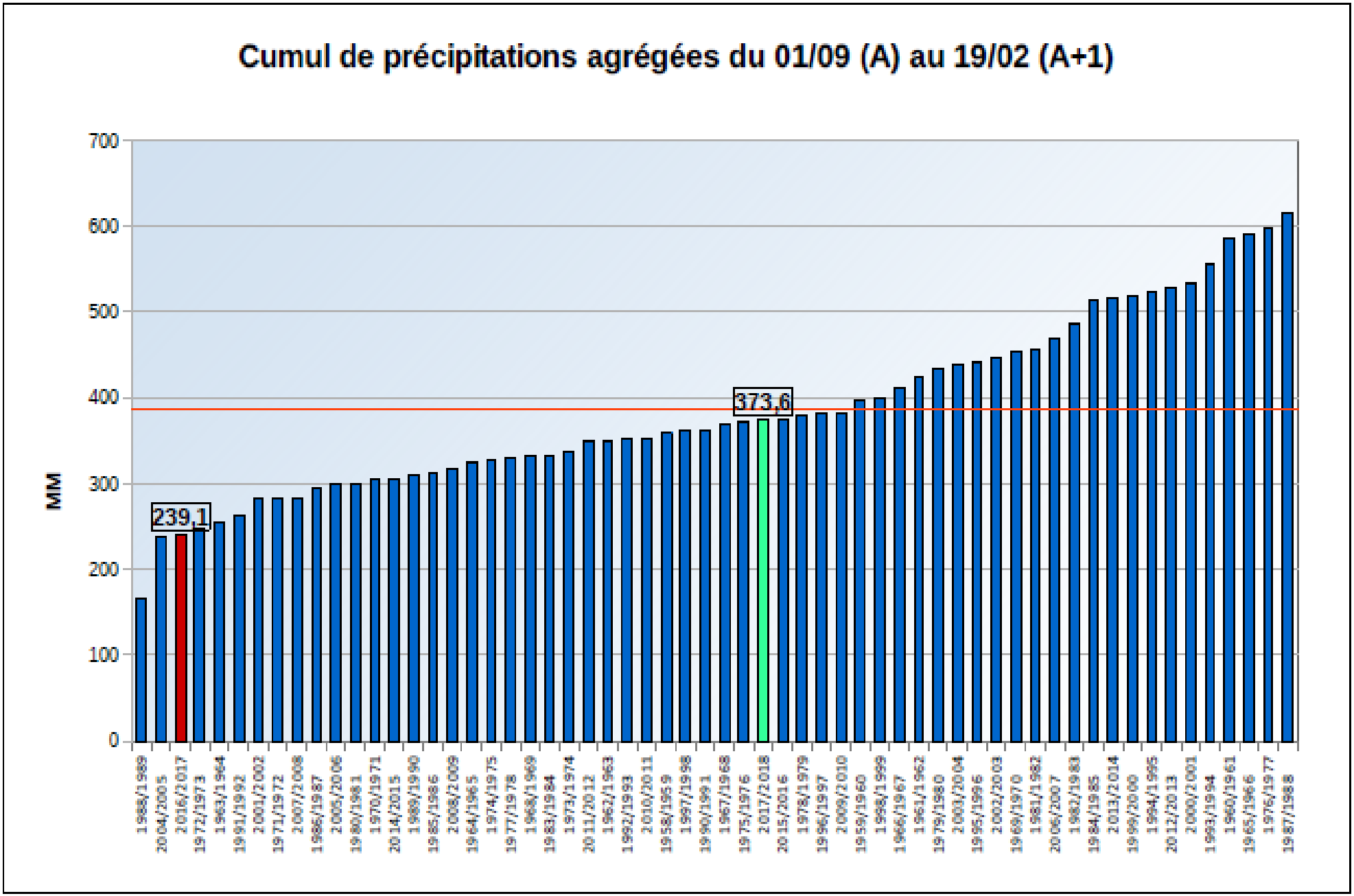
Cumul de précipitations agrégées du 01/09 (A) au 19/02 (A+1)
MM
700
600
500
400
300
200
100
0
239,1
373,6
1988/1989
2004/2005
2016/2017
1972/1973
1963/1964
1991/1992
2001/2002
1971/1972
2007/2008
1986/1987
2005/2006
1980/1981
1970/1971
2014/2015
1989/1990
1985/1986
2008/2009
1964/1965
1974/1975
1977/1978
1968/1969
1983/1984
1973/1974
2011/2012
1962/1963
1992/1993
2010/2011
1958/1959
1997/1998
1990/1991
1967/1968
1975/1976
2017/2018
2015/2016
1978/1979
1996/1997
2009/2010
1959/1960
1998/1999
1966/1967
1961/1962
1979/1980
2001/2004
1995/1996
2002/2003
1969/1970
1981/1982
2006/2007
1982/1983
1984/1985
2013/2014
1999/2000
1994/1995
2012/2013
2000/2001
1993/1994
1960/1961
1965/1966
1976/1977
1987/1988

Indice d'humidité des sols – 01/01/2017 au 19/02/2018

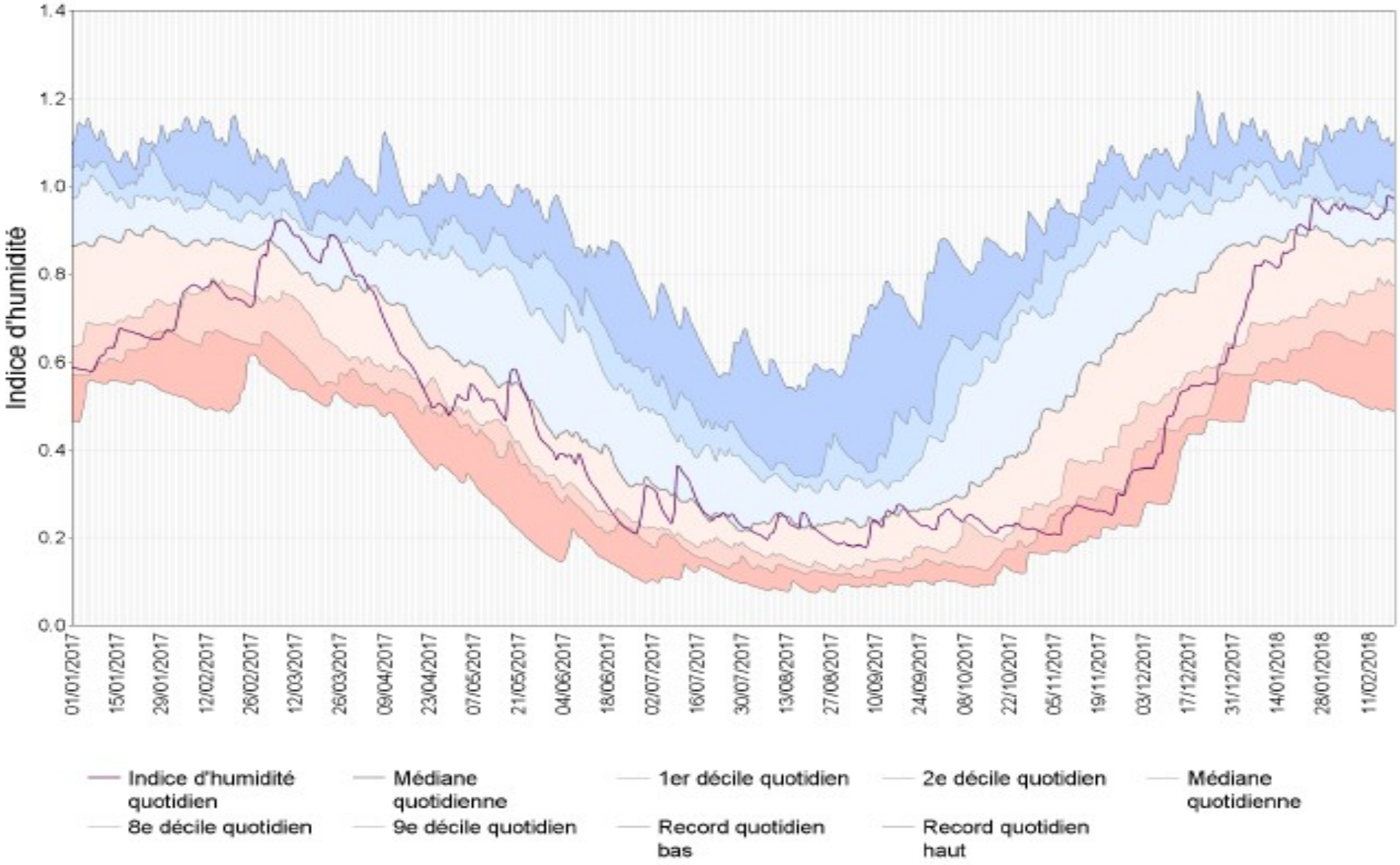

METEO FRANCE

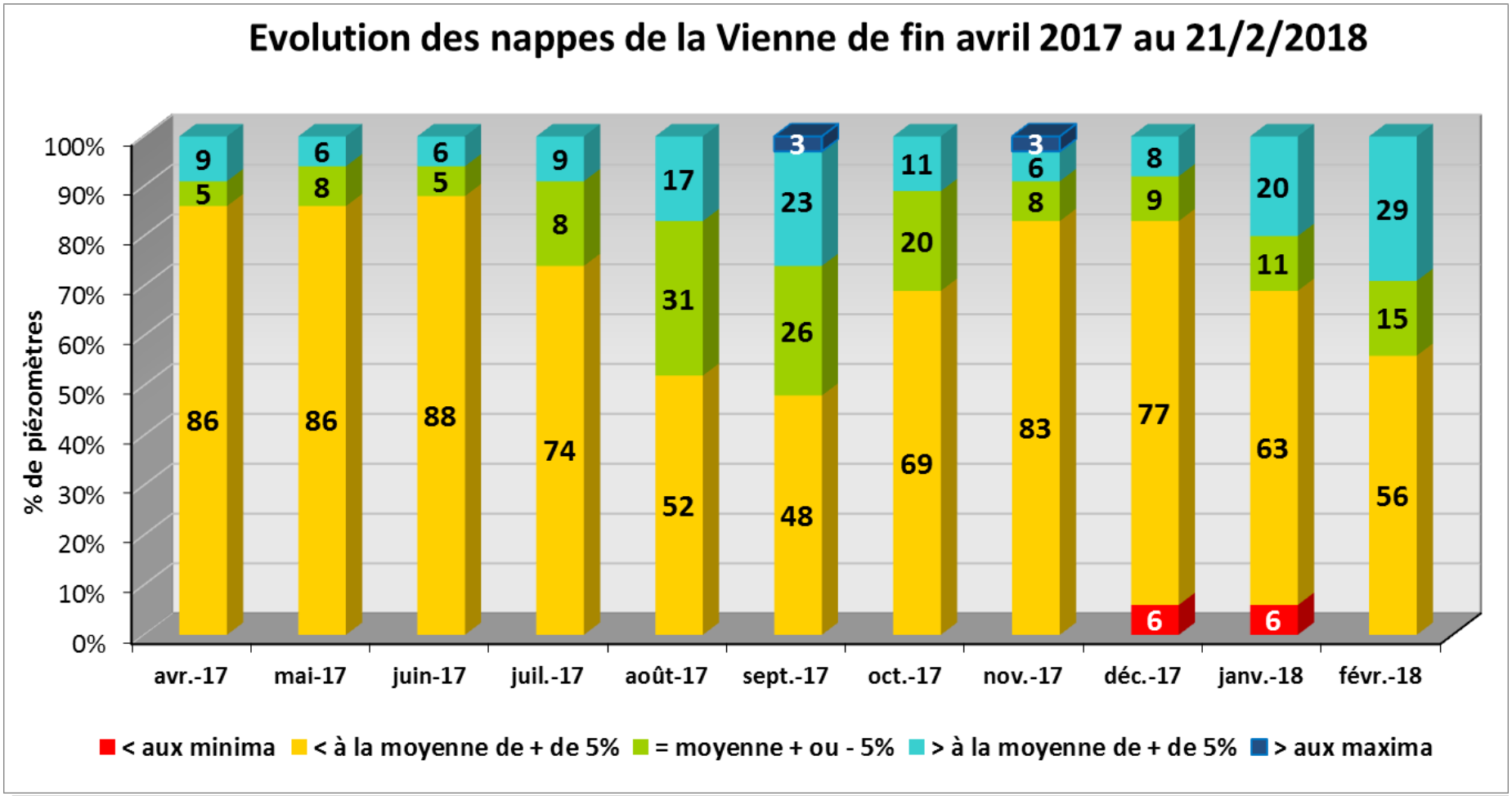

- Situation stable d'avril à juin 2017 avec une grande majorité de piézomètres < moyenne
- Légère amélioration en juillet, puis en août et septembre, avec la moitié des niveaux ≥ moyenne
- Nouvelle dégradation d'octobre à décembre en l'absence de précipitations
- Amélioration à partir de fin janvier 2018, avec le retour des pluies
- Au 21 février, 44% des piézomètres sont ≥ moyenne

Réseau Piézométrique Poitou-Charentes

Région Nouvelle-Aquitaine

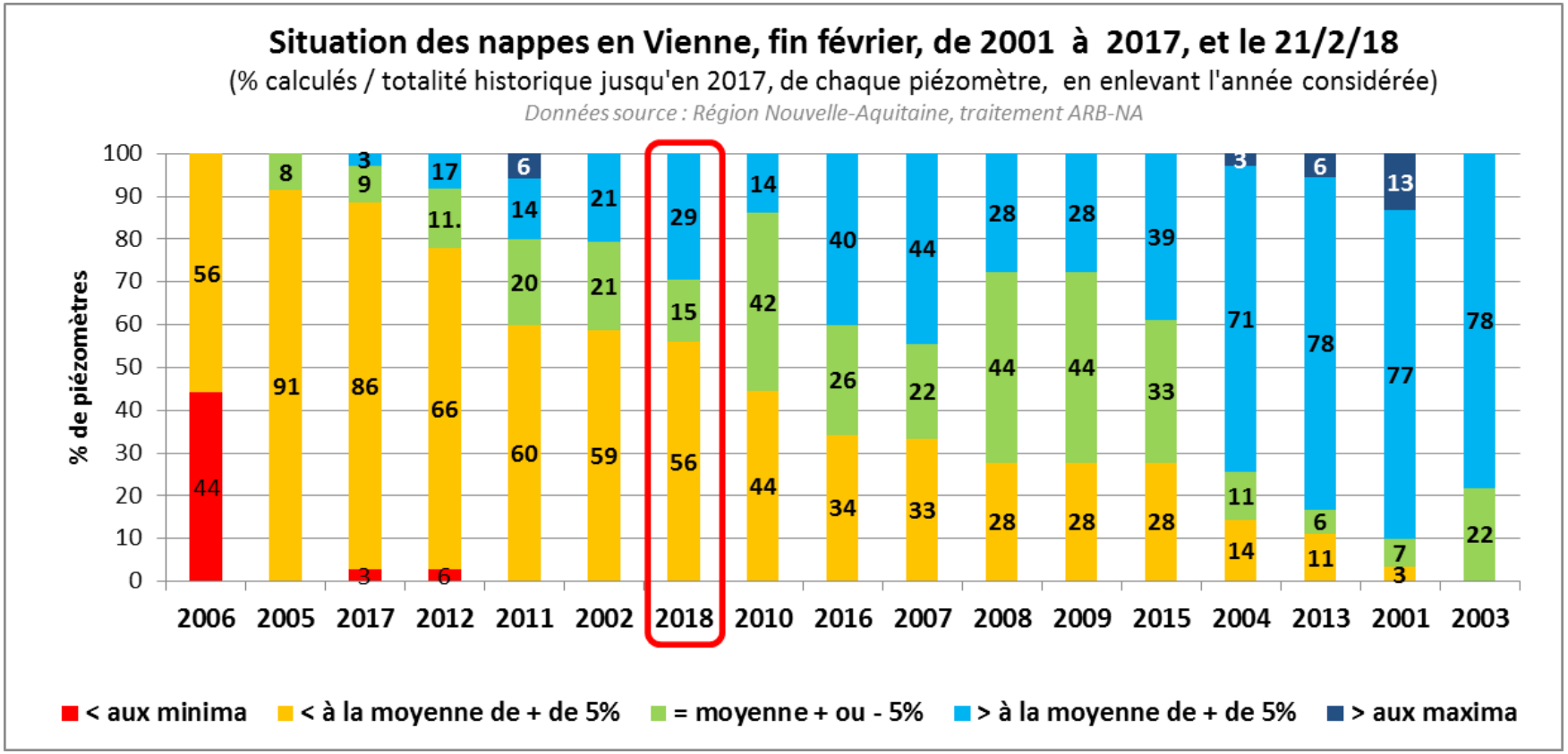

- La situation au 21 février 2018, se situe au 7ème rang des années les moins favorables depuis 2001 à la même période

Réseau Piézométrique POitou-Charentes

RÉGION Nouvelle-Aquitaine

DREAL Nouvelle-Aquitaine
DHPC Vienne Charente Atlantique

Comité départemental des usages de l'eau en Vienne

14 mars 2018

-

État de la ressource en eaux superficielles début mars 2018

Liberté • Égalité • Fraternité
RÉPUBLIQUE FRANÇAISE

Direction régionale de l'Environnement, de l'Aménagement et du Logement
POITOU-CHARENTES

État de la ressource en eaux superficielles fin 2017

L'année 2017 a connu un étiage relativement sévère en comparaison des normales pour les rivières intéressant le département de la Vienne, en partie similaire aux années 2015 et 2016.

Durant les mois estivaux, des débits proches des valeurs quinquennales voire décennales sèches ont été atteints.

Fin décembre 2017, après un automne globalement déficitaire en pluies, la situation d'étiage était supérieure aux quinquennales sèches sur la plupart des bassins (Clain, Vienne, Creuse, Gartempe).

A titre d'exemple, à Poitiers, le débit moyen de décembre 2017 du Clain était de 4,1 m^3/s (3,6 m^3/s en 2016 et 3,9 m^3/s en 2015) quand la moyenne interannuelle (depuis 1988) de décembre est d'environ 19 m^3/s.

La Vienne à Lussac les Châteaux

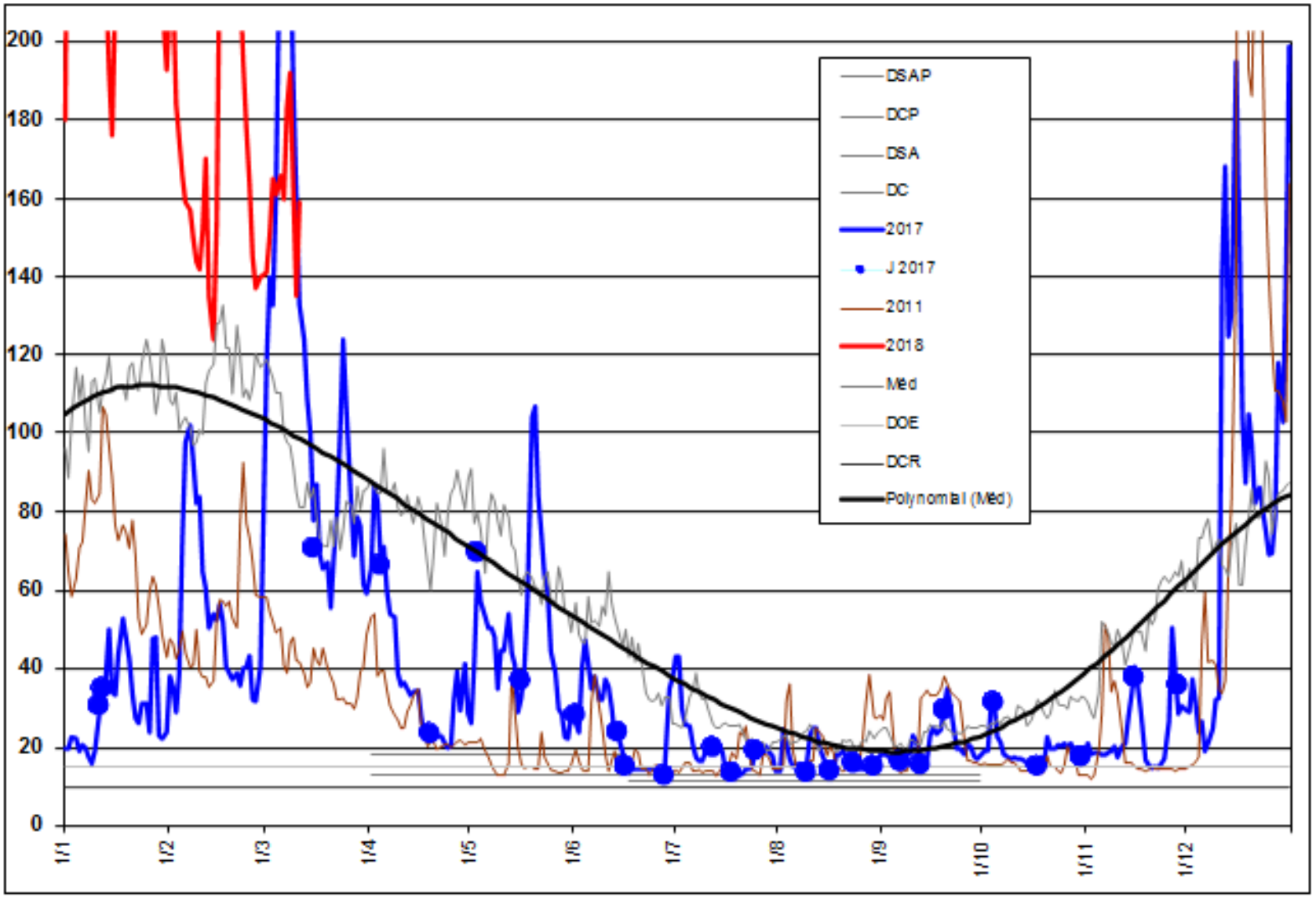

Liberté • Égalité • Fraternité
RÉPUBLIQUE FRANÇAISE

Direction régionale
de l'Environnement,
de l'Aménagement
et du Logement
POITOU-CHARENTES

La Gartempe à Vicq sur Gartempe

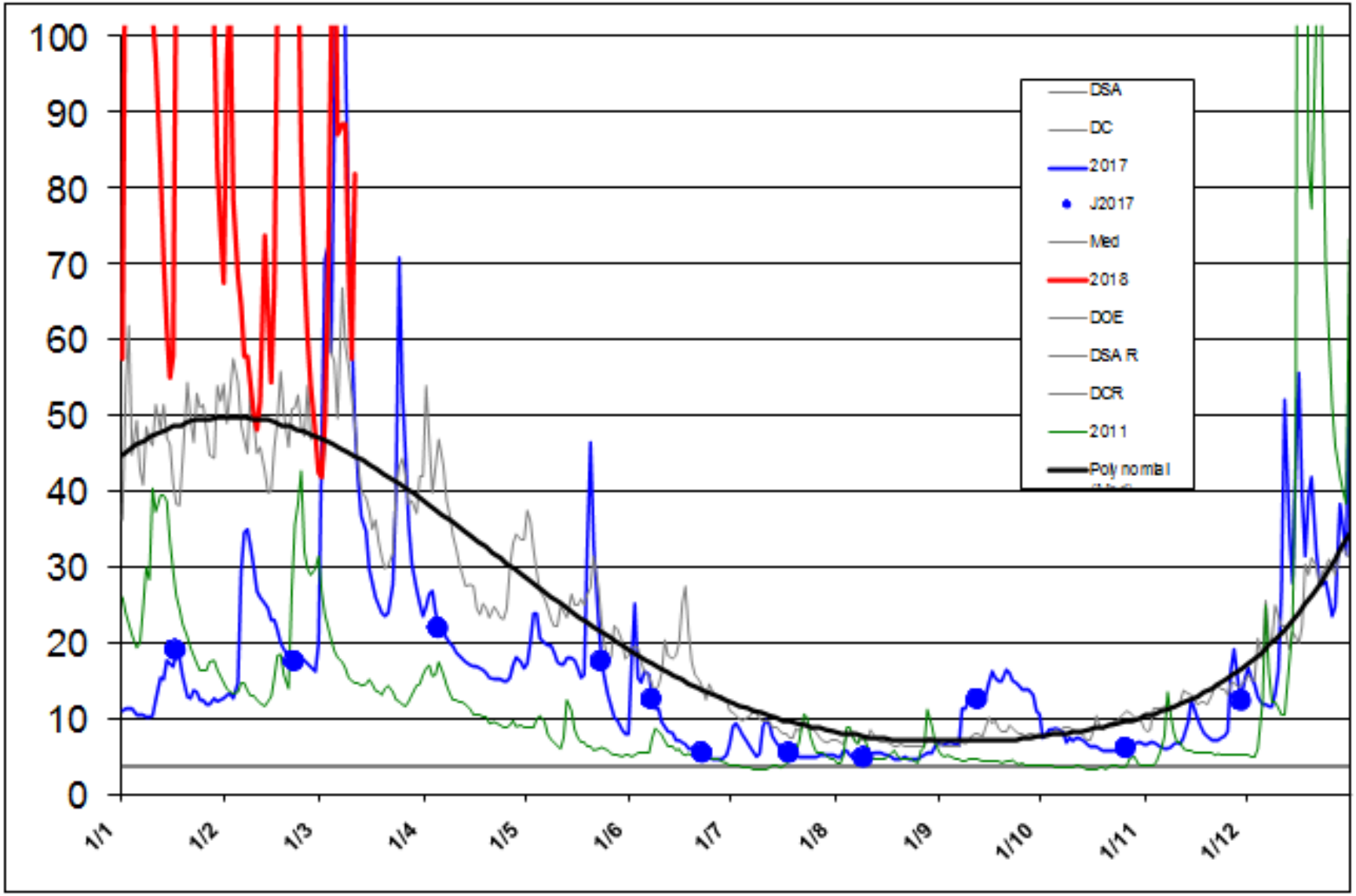

Liberté • Égalité • Fraternité
RÉPUBLIQUE FRANÇAISE

Direction régionale
de l'Environnement
de l'Aménagement
et du Logement
POITOU-CHARENTES

Le Clain à Poitiers

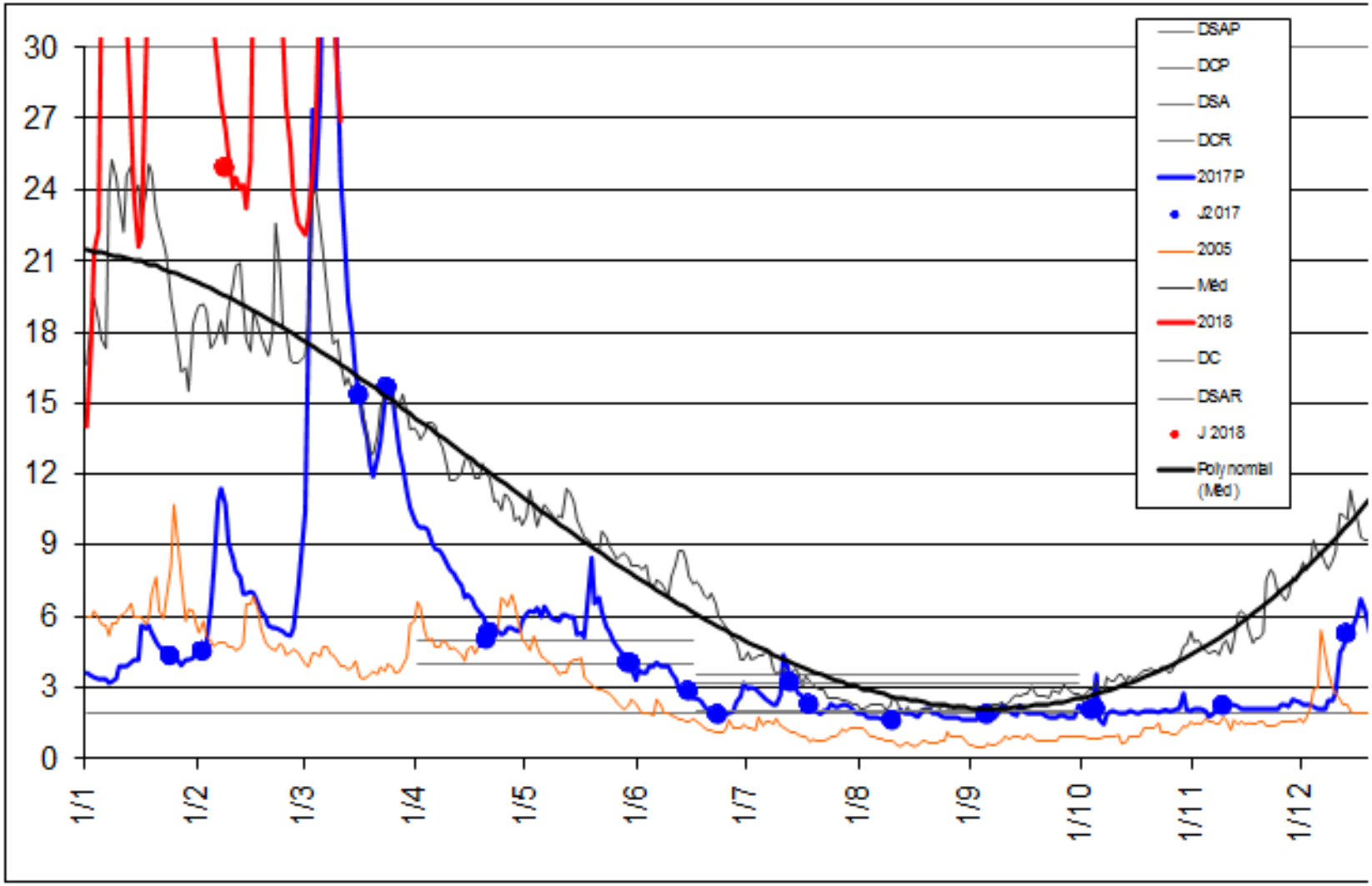

Liberté • Égalité • Fraternité
RÉPUBLIQUE FRANÇAISE

Direction régionale de l'Environnement, de l'Aménagement et du Logement
POITOU-CHARENTES

La Pallu à Saint Martin la Pallu

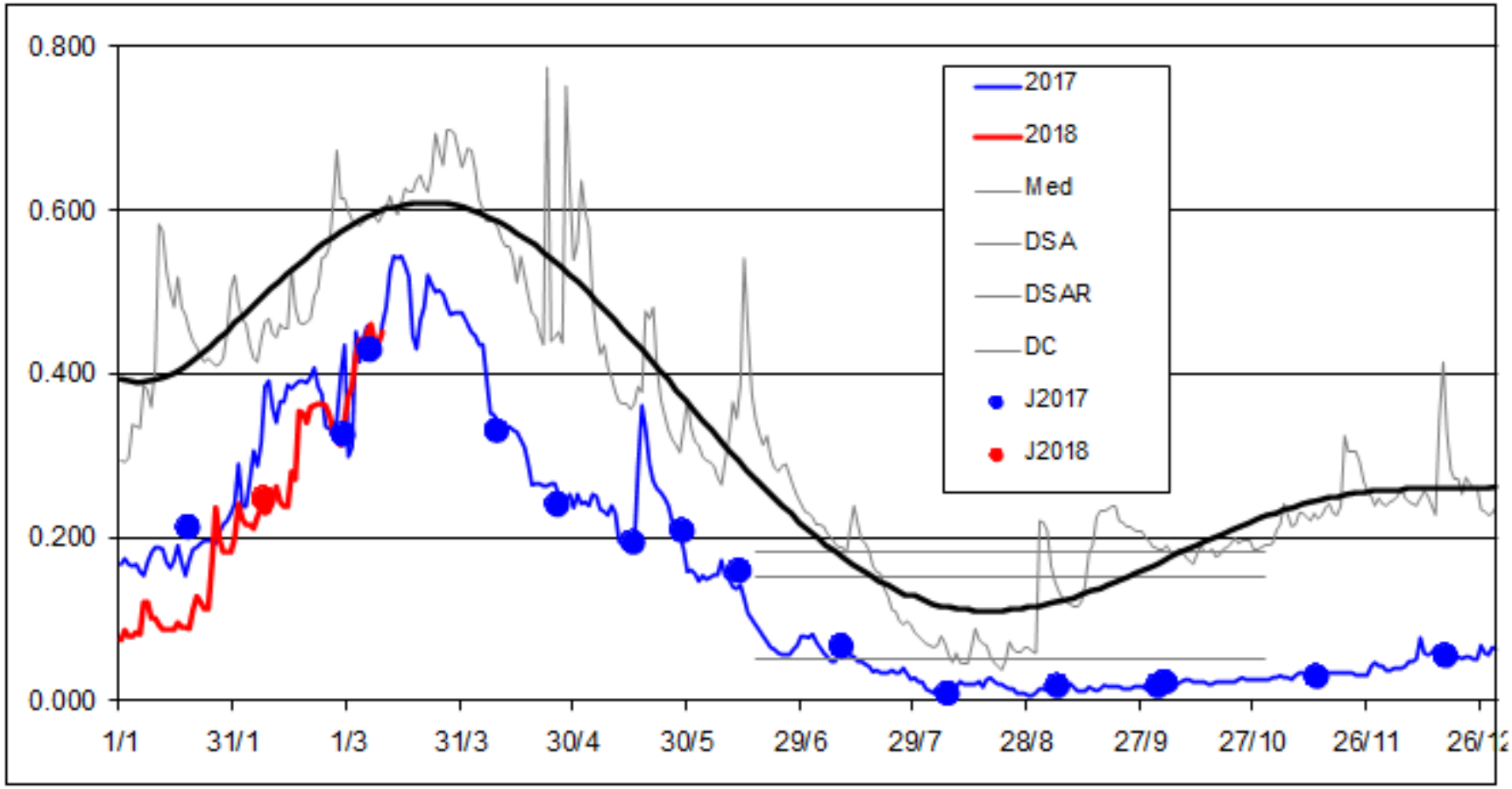

Liberté • Égalité • Fraternité
RÉPUBLIQUE FRANÇAISE

Direction régionale
de l'Environnement,
de l'Aménagement
et du Logement
POITOU-CHARENTES

La Dive du Nord à Pouançay

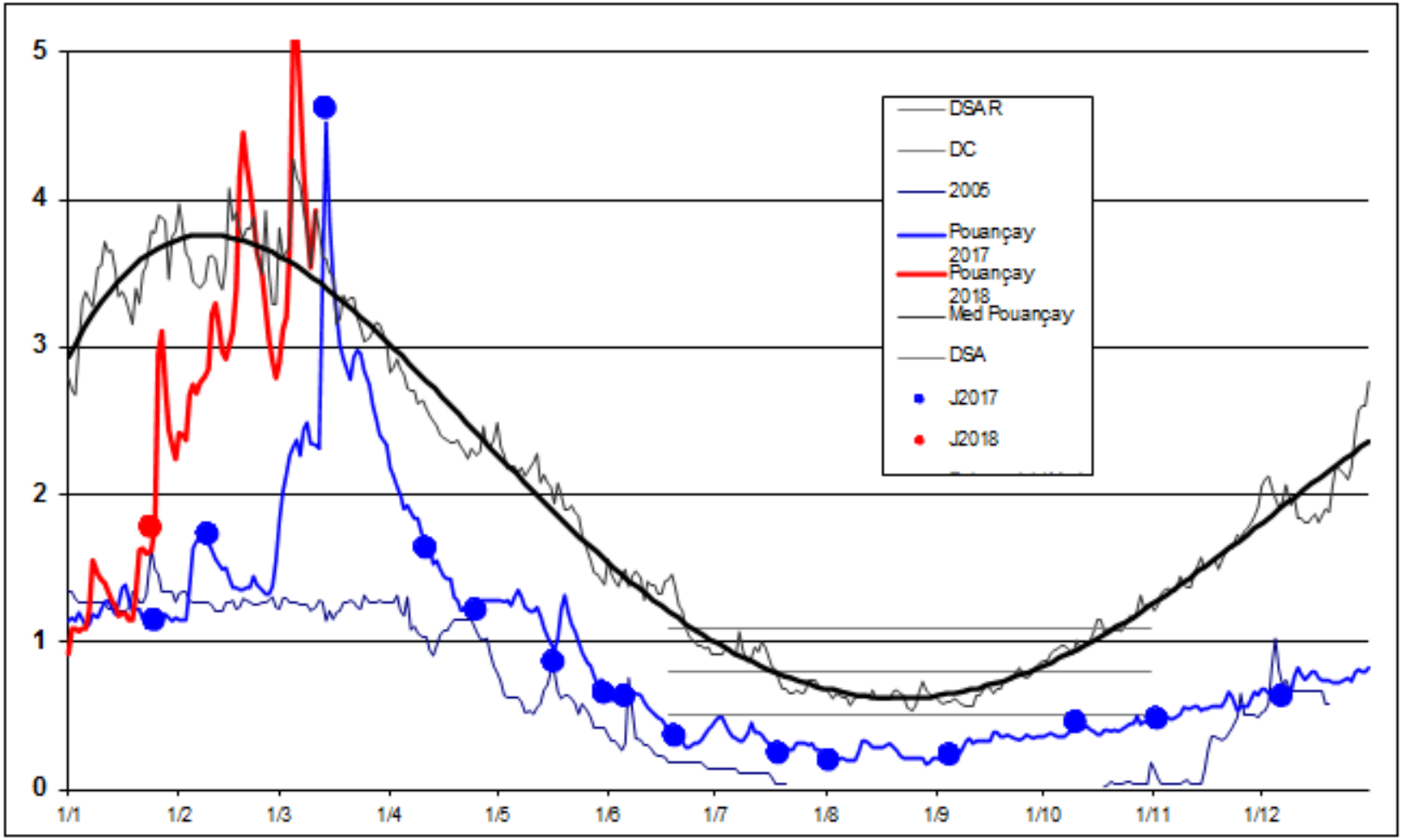

Liberté • Égalité • Fraternité
RÉPUBLIQUE FRANÇAISE

Direction régionale de l'Environnement, de l'Aménagement et du Logement
POITOU-CHARENTES

État de la ressource en eaux superficielles en mars 2018

Fin février - début mars 2018, comme l'année dernière, les débits de la majorité des cours d'eau du département de la Vienne se situent autour de valeurs proches des «normales» notamment grâce aux pluviométries très significatives enregistrées en janvier/février sur l'ensemble des bassins.
Toutefois certains bassins, notamment du nord du département comme la Pallu, la Dive, l'Envigne ou l'Ozon, ont connu des pluviométries plus faibles et étaient significativement en dessous des «normales» fin février.
Pour mémoire, la quasi totalité des cours d'eau surveillés dans la Vienne au titre de la prévision des crues ont connu des épisodes de vigilance (jaune) durant la période de janvier/février, mais ils profitaient des pluies … du Limousin.

A titre d'exemples :
- le débit moyen du mois de février 2018 du Clain à Poitiers s'est élevé à 32 m^3/s pour une moyenne interannuelle de février d'environ 27 m^3/s.
- celui de la Pallu n'était que de 0,28 m^3/s pour une moyenne interannuelle de 1,6 m^3/s.

Liberté • Égalité • Fraternité
RÉPUBLIQUE FRANÇAISE
Direction régionale de l'Environnement, de l'Aménagement et du Logement
POITOU-CHARENTES

AGENCE FRANÇAISE POUR LA BIODIVERSITÉ

Établissement public du ministère de l'Environnement

onde Observatoire national des étiages

• 2017 : une des années les plus critiques dans le département de la Vienne depuis la création du réseau d'observation des étiages.

• Année caractérisée par une situation très dégradée en début d'automne (indice d'octobre inférieur à ceux des mois de juin et juillet)

Octobre/Novembre/Décembre 2017 :
Une pluviométrie très déficitaire entraînant des conditions très défavorables pour la reproduction des truites : circulation difficile liée au manque d'eau, fond colmaté par les débris végétaux, fonctionnalités des zones humides perturbées.

Janvier / Février 2018 :
Des pluies significatives qui ont permis la remise en eau de certains écoulements en assec à l'automne. Les conditions redeviennent progressivement favorables pour la reproduction des brochets et la migration des amphihalins.

Une situation qui reste fragile sur certains secteurs : Pallu, Dive du Nord.

Réseau ONDE* - Suivi complémentaire : observations réalisées les 23 et 24 novembre 2017

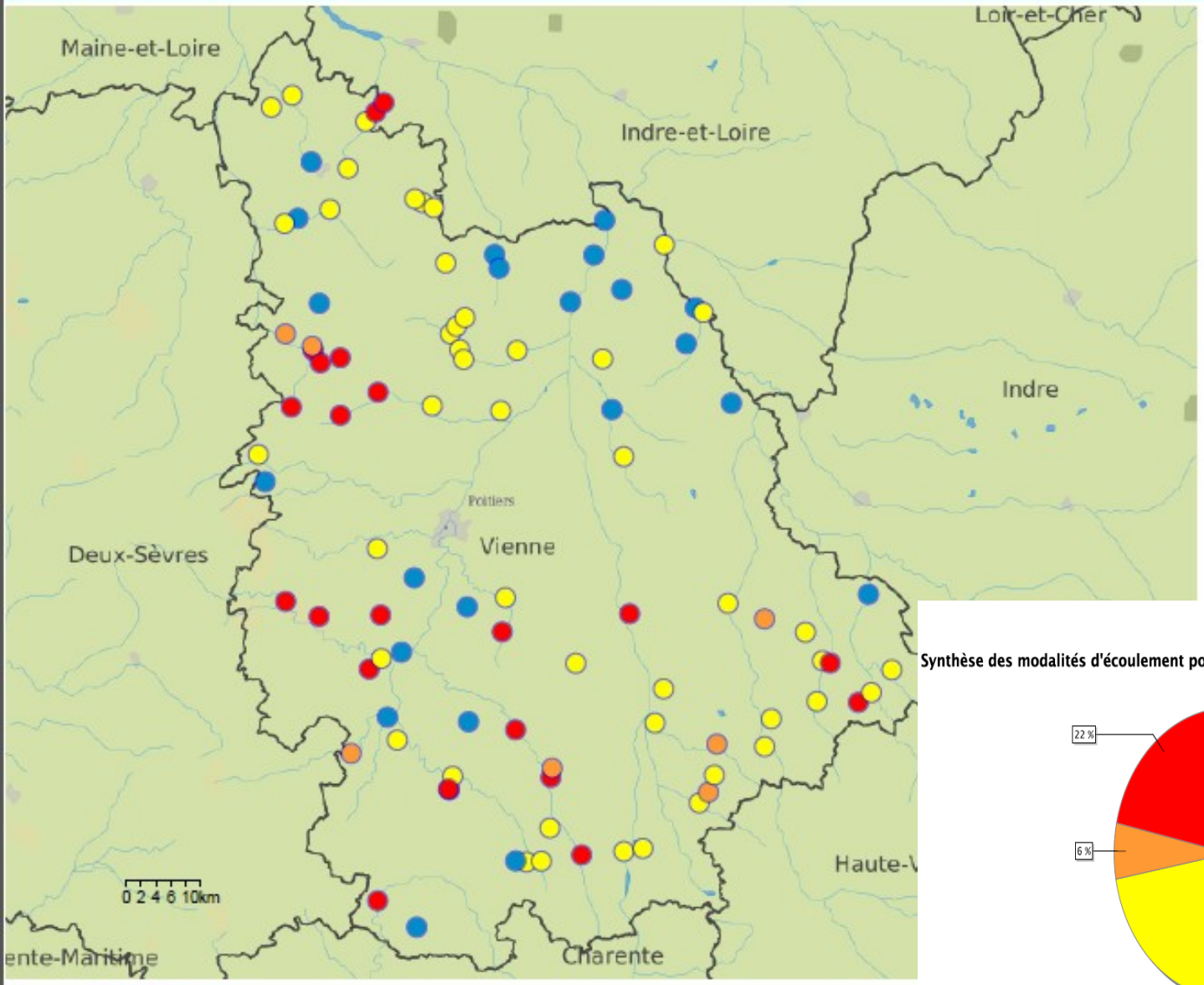

Modalités d'écoulement

- Ecoulement visible acceptable (22/97)
- Ecoulement visible faible (46/97)
- Ecoulement non visible (7/97)
- Assecs (22/97)
- Observation impossible (0/97)
- Absence de données (0/97)

Départements

Source: ONDE (AFB)
Fonds cartographiques: ©Natural Earth, BD Carto® - ©IGN - 2009, AFB
©AFB, 2017 - Date d'impression: 29/11/2017

Synthèse des modalités d'écoulement pour la campagne complémentaire de la période du 01/01/2017 au 31/12/2017

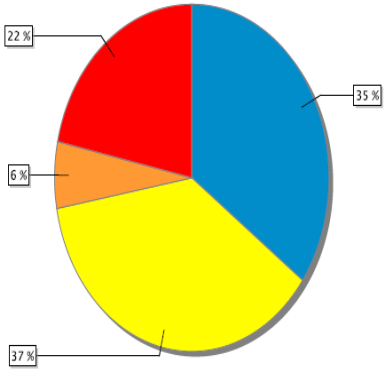

- Ecoulement visible acceptable (34)
- Ecoulement visible faible (36)
- Ecoulement non visible (6)
- Assec (21)

Périmètre géographique sélectionné
Département : 86

Bilan des attributions / prélèvements RIVIERES département de la VIENNE

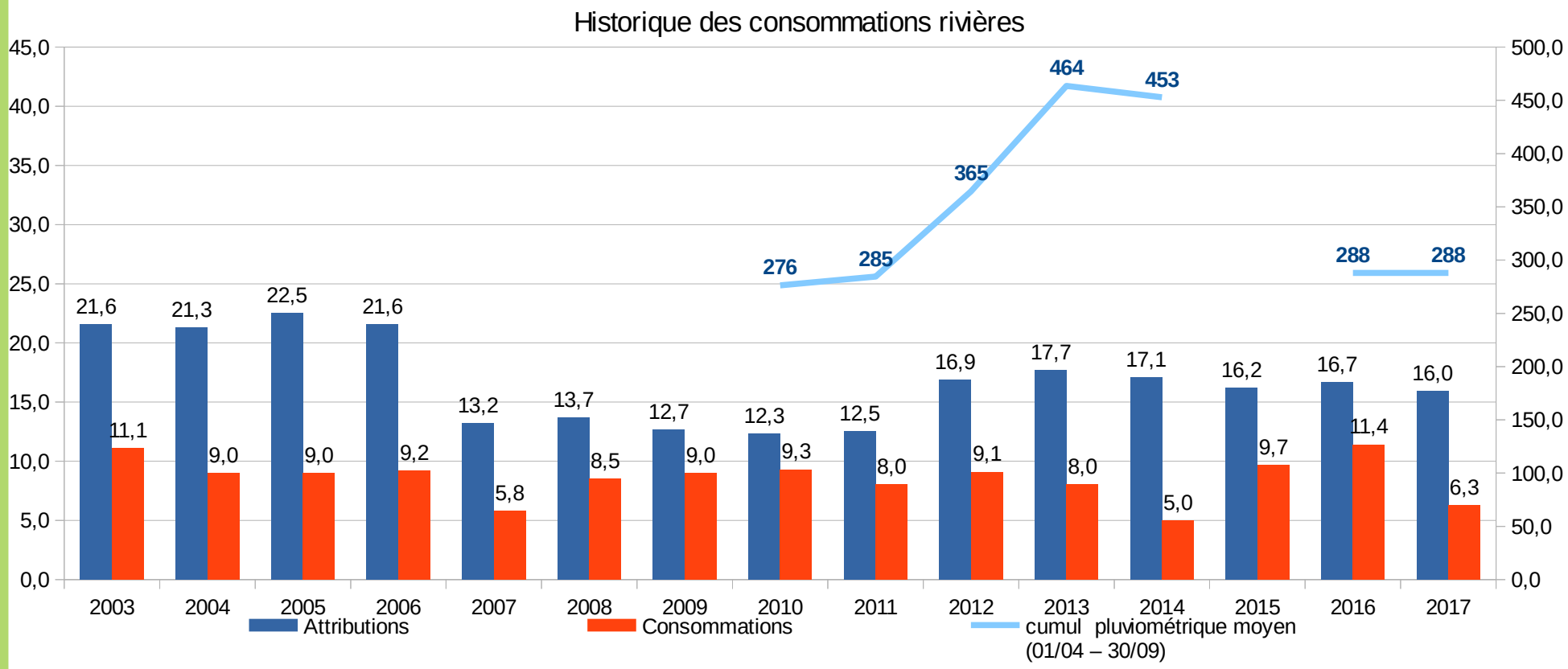

Liberté • Égalité • Fraternité
RÉPUBLIQUE FRANÇAISE

PRÉFET DE LA VIENNE

Bilan des attributions / prélèvements NAPPES département de la VIENNE

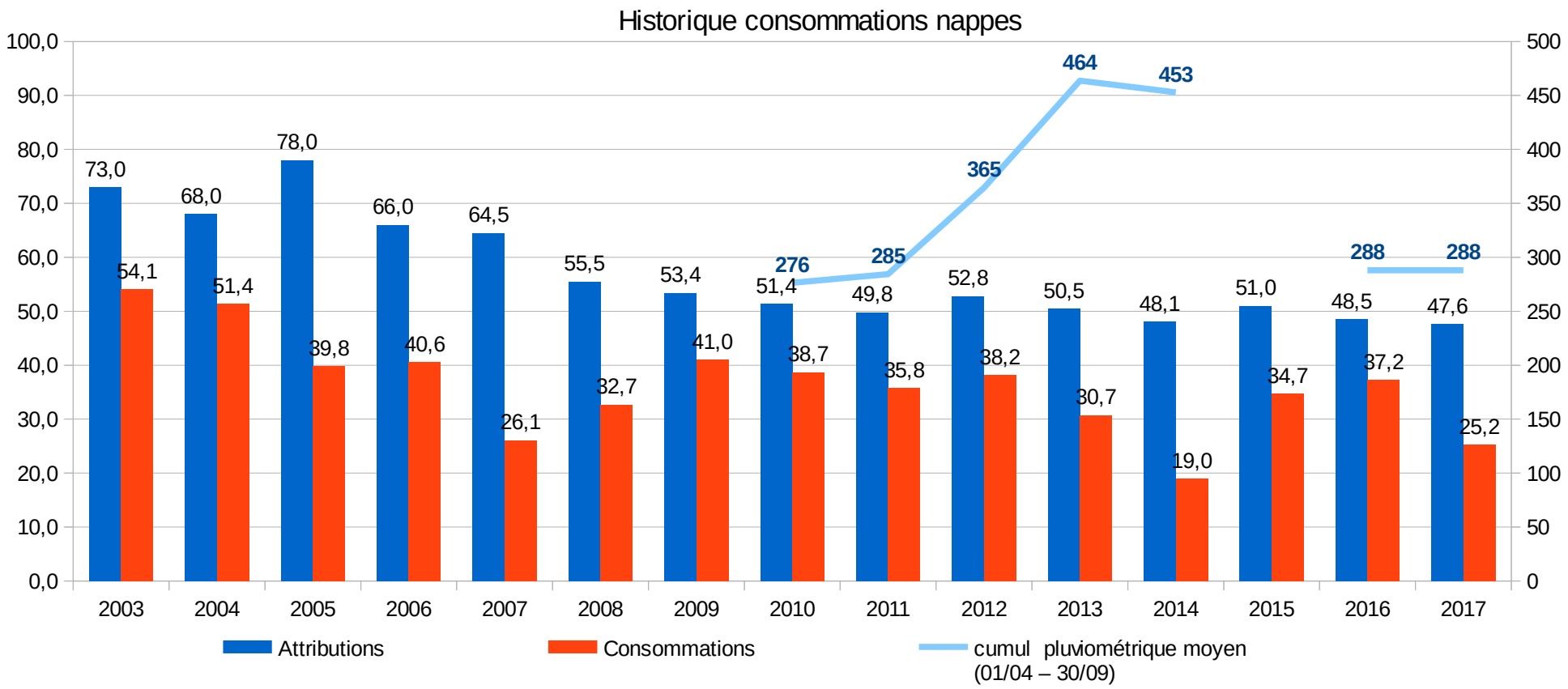

Liberté • Égalité • Fraternité
RÉPUBLIQUE FRANÇAISE

PRÉFET DE LA VIENNE

BILAN consommations irrigation 2017

Pour le département de la Vienne

Bassin de la Dive du Nord

Conso 2012	Conso 2015	Conso 2016	Attribution 2017	Conso 2017
2,7 Mm3	2,6 Mm3	3 Mm3	4,77 Mm3	2,76 mm3

Bassin du Clain

Conso 2012	Conso 2015	Conso 2016	Attribution 2017	Conso 2017
23,5 Mm3	17,3 Mm3	21,5 Mm3	25,45 Mm3	13,59 Mm3

Hors bassin du Clain et Dive du Nord

Conso 2012	Conso 2015	Conso 2016	Attribution 2017	Conso 2017
26,8 Mm3	22,3 Mm3	22,9 Mm3	33,2 Mm3	15,2 Mm3

Total Département de la Vienne

Conso 2012	Conso 2015	Conso 2016	Attribution 2017	Conso 2017
50,3 Mm3	**44,5 Mm3 Soit 66 % de l'attribution 2015**	**47,4 Mm3 Soit 74,5 % de l'attribution 2016**	63,5 Mm3	**31,5 Mm3 Soit 49,6 % de l'attribution 2017**

Liberté • Égalité • Fraternité
RÉPUBLIQUE FRANÇAISE
PRÉFET DE LA VIENNE

Bilan des contrôles 2017

Type d'action	Nombre de contrôles	Nombre de non-conformité	Nombre de RMA	Nombre de suites adm	Nombre de PV
Retour d'index 2017	1250	16	16	-	-
Relevés d'index-Dépassements 2017	1250	Une dizaine de dépassements (analyse en cours)			
Ouvrages de prélèvements	83	56	48	0	1 (en cours régul)
Coupures	5 journées de contrôle (2 équipes) / 7 PV avec transaction pénale et 1 PV classé sans suites				

Nouvelle vérification en cours des relevés des index avant application des suites administratives et judiciaires

Liberté • Égalité • Fraternité
RÉPUBLIQUE FRANÇAISE

PRÉFET DE LA VIENNE

Principales anomalies constatées

Absence de margelle béton, de capot de protection et de compteur

Mise en conformité

Protection assurée

Absence de bac de rétention

Bilan des mesures de restriction 2017 application des arrêtés « cadres »

64 arrêtés préfectoraux de **limitation ou d'interdiction des prélèvements d'eau**

6 *AP interdisant les prélèvements d'eau en nappes ou en rivières dès* ***la gestion de printemps*** *(3 avril au 18 juin) :*

- bassins de la Clouère (22/04), de la Charente (29/04), de la Sévre-Niortaise (13/05), de la Dive du Nord (31/05 et 14/06) et du Clain (3/06)

15 *AP interdisant les prélèvements d'eau en nappes ou en rivières durant* ***la gestion estivale*** *:*

- *bassins de la Clouère, de la Charente, de la Sévre-Niortaise, de la Dive du Nord, de la Gartempe, de l'Envigne, de la Veude-Négron et du Clain (3/06).*

10 *AP en application de l'***article 8** *(préservation des milieux aquatiques) dont 1 AP sur la limitation des usages non prioritaires (14/08)*

Les arrêtés préfectoraux en date du 12 avril 2017 interdisant temporairement les manœuvres de vannes et le remplissage des plans d'eau ont été prolongé jusqu'au ***14/01/2018*** *(minuit) dans le département de la Vienne.*

Liberté • Égalité • Fraternité
RÉPUBLIQUE FRANÇAISE
PRÉFET DE LA VIENNE

2 – Programme d'actions 2018

- gestion conjoncturelle
- gestion structurelle
- avancement des autorisations des retenues de substitution sur le bassin du Clain

Liberté • Égalité • Fraternité
RÉPUBLIQUE FRANÇAISE
PRÉFET DE LA VIENNE

Gestion conjoncturelle 2018

Principe : Un arrêté par bassin hydographiquement cohérent, et prenant en compte les limites des périmètres des OUGC désignés avec 1 préfet pilote par bassin

Planning :
- réunions de concertation décembre 2017 à février 2018
- consultation du public pour les arrêtés-cadre du 24 février au 16 mars 2018
- signatures des arrêtés-cadre fin mars 2018

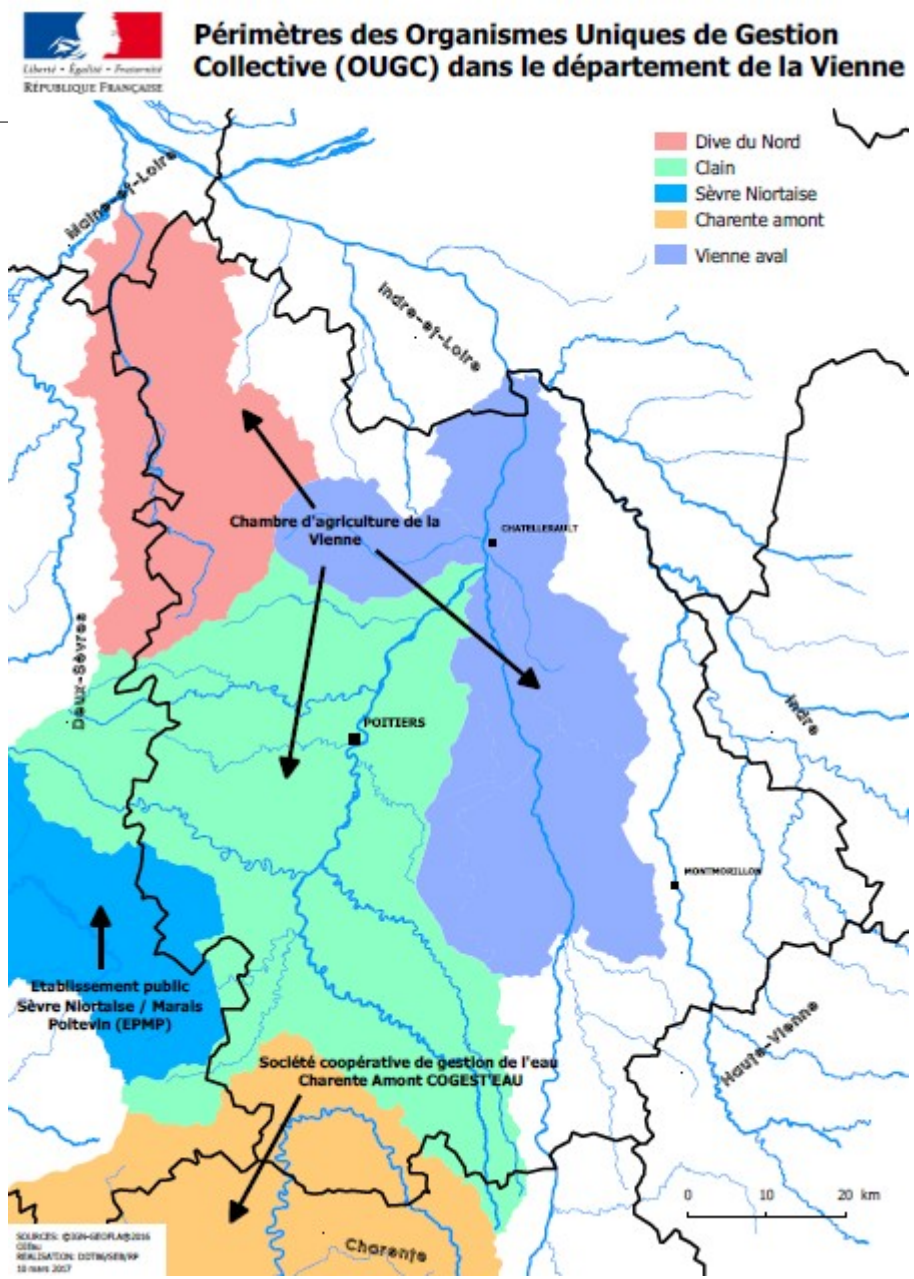

Gestion conjoncturelle 2018

9 bassins de gestion volumétrique en 2018

- un préfet pilote identifié par bassin hydrographiquement cohérent avec 1 arrêté cadre par sous-bassin co-signé avec les départements PC

- 4 arrêtés cadre par périmètres OUGC (Clain, Dive du Nord, Charente amont, Sèvre Niortaise-Marais Poitevin) avec co-signatures par les Préfets concernés

- 1 arrêté cadre spécifique pour le bassin de la Vienne (OUGC désigné le 30 décembre 2016)

- 1 arrêté cadre spécifique pour les bassins hors OUGC (Veude-Négron, Creuse, Gartempe et Anglin) sur le département de la Vienne

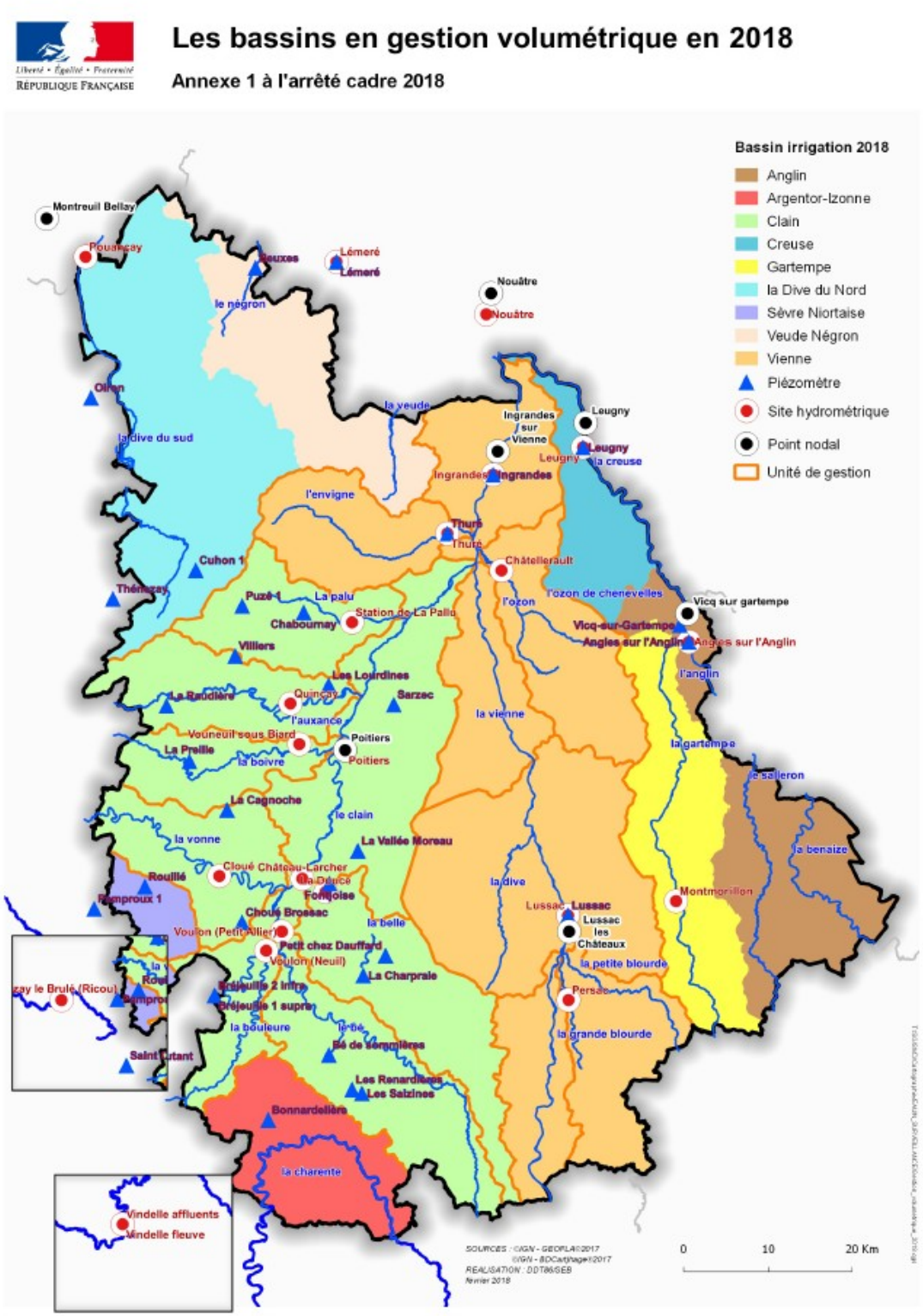

Liberté • Égalité • Fraternité
RÉPUBLIQUE FRANÇAISE

PRÉFET DE LA VIENNE

Gestion conjoncturelle 2018 : Bassin du Clain

Indicateur : Site hydrométrique de Poitiers

Projet AC 2018

Mesures générales au point nodal : Site hydrométrique de **POITIERS** sur le Clain			
Prélèvements de l'ensemble du bassin du Clain			
	Seuils	**DÉBIT**	**DISPOSITIONS**
Gestion de printemps du 01/04/18 au 17/06/18	DSAP	5 m^3/s	50 % de réduction du volume hebdomadaire pour les prélèvements en rivière (VHR en Vienne)
	DCP	4 m^3/s	Prélèvements interdits en rivière 50 % de réduction du volume hebdomadaire pour les prélèvements en nappes (VHR en Vienne)
Gestion estivale du 18/06/18 au 31/10/18	DSA	3,3 m^3/s	30 % de réduction du volume hebdomadaire pour les prélèvements en rivière
	DSAR	3,2 m^3/s	50 % de réduction du volume hebdomadaire pour les prélèvements en rivière (VHR en Vienne)
	DC	2 m^3/s	Prélèvements interdits en rivière 50 % de réduction du volume hebdomadaire pour les prélèvements en nappes (VHR en Vienne)

DSAP = débit seuil d'alerte de printemps, **DCP** = débit seuil de coupure de printemps
DSA = débit seuil d'alerte d'été, **DSAR** = débit seuil d'alerte renforcée d'été, **DC** = débit seuil de coupure d'été

Liberté • Égalité • Fraternité
RÉPUBLIQUE FRANÇAISE
PRÉFET DE LA VIENNE

Gestion conjoncturelle 2018 : Bassin de la Dive du Nord

Indicateur : Site hydrométrique de Pouançay

AC 2017

Gestion de printemps	DSAP	1,80 m³/s	Réduction de 50 % (VHR)
	DCP	1,00 m³/s	Prélèvements interdits
Gestion estivale	DSA	1,10 m³/s	Réduction de 30 %
	DSAR	0,80 m³/s	Réduction de 50 % (VHR)
	DC	0,40 m³/s	Prélèvements interdits nappes et rivières

Projet AC 2018

Mesures particulières au point de référence : Site hydrométrique de Pouançay			
	Seuils	**DÉBIT**	**DISPOSITIONS**
Gestion de printemps du 1/04/18 au 17/06/18	DSAP	1,8 m3/s	50 % de réduction du volume hebdomadaire (VHR en Vienne). Sauf si protocole de gestion validé, alors application des mesures du protocole
	DCP	1 m3/s	prélèvements interdits. Sauf si protocole de gestion validé, alors application des mesures du protocole
Gestion estivale du 18/06/18 au 31/10/18	DSA	1,10 m3/s	30 % de réduction du volume hebdomadaire. Sauf si protocole de gestion validé, alors application des mesures du protocole
	DSAR	0,8 m3/s	50 % de réduction du volume hebdomadaire (VHR en Vienne)
	DC_Riv	0,45 m3/s	Prélèvements rivière interdits
	DC_Np	0,36 m³/s	Prélèvements nappe interdits

DSAP = débit seuil d'alerte de printemps, **DCP** = débit seuil de coupure de printemps
DSA = débit seuil d'alerte d'été, **DSAR** = débit seuil d'alerte renforcée d'été, **DC** = débit seuil de coupure d'été

Liberté • Égalité • Fraternité
RÉPUBLIQUE FRANÇAISE
PRÉFET DE LA VIENNE

Gestion conjoncturelle 2018 : Bassin de la Vienne

Indicateur : Site hydrométrique de Ingrandes

Projet AC 2018

Mesures particulières au point de référence : Site hydrométrique d' **Ingrandes sur la Vienne**			
	Seuils d'alerte et de coupure	**DEBIT**	**DISPOSITIONS**
Gestion de printemps du 3/04/17 au 18/06/17	DSAP	30 m^3/s	Respecter le VHR
	DCP	20 m^3/s	Prélèvements interdits
Gestion estivale Du 19/06/17 au 02/10/17	DSA	20,50 m^3/s	30% de réduction du volume hebdomadaire
	DSAR	20 m^3/s	50% de réduction du volume hebdomadaire (VHR en Vienne)
	DC	17 m^3/s	Prélèvements interdits

DSAP = débit seuil d'alerte de printemps, **DCP** = débit seuil de coupure de printemps
DSA = débit seuil d'alerte d'été, **DSAR** = débit seuil d'alerte renforcée d'été, **DC** = débit seuil de coupure d'été

Liberté • Égalité • Fraternité
RÉPUBLIQUE FRANÇAISE
PRÉFET DE LA VIENNE

Gestion conjoncturelle 2018 : Bassin de la Vienne

Indicateur : Site hydrométrique de Lussac les Châteaux

Projet AC 2018

Mesures particulières au point de référence : Site hydrométrique de **Lussac-Les-Châteaux** sur la Vienne			
	Seuils	**DÉBIT**	**DISPOSITIONS**
Gestion de printemps du 1/04/18 au 17/06/18	DSAP	18 m^3/s	50 % de réduction du volume hebdomadaire pour (VHR en Vienne)
	DCP	13 m^3/s	prélèvements interdits
Gestion estivale Du 18/06/18 au 30/09/18	DSA	13,10 m^3/s	30 % de réduction du volume hebdomadaire
	DSAR	13 m^3/s	50 % de réduction du volume hebdomadaire (VHR en Vienne)
	DC	11 m^3/s	Interdiction des prélèvements

DSAP = débit seuil d'alerte de printemps, **DCP** = débit seuil de coupure de printemps
DSA = débit seuil d'alerte d'été, **DSAR** = débit seuil d'alerte renforcée d'été, **DC** = débit seuil de coupure d'été

Liberté • Égalité • Fraternité
RÉPUBLIQUE FRANÇAISE
PRÉFET DE LA VIENNE

Gestion conjoncturelle 2018 : Bassin de la Vienne

Indicateur : Site hydrométrique de Châtellerault (Ozon)

Projet AC 2018

Mesures particulières au point de référence : Site hydrométrique de **Châtellerault** sur l'Ozon			
	Seuils	**DÉBIT**	**DISPOSITIONS**
Gestion de printemps du 01/04/18 au 17/06/18	DSAP	0,15 m^3/s	50 % de réduction du volume hebdomadaire pour (VHR en Vienne)
	DCP	0,10 m^3/s	prélèvements interdits
Gestion estivale du 18/06/18 au 30/09/18	DSA	0,12 m^3/s	30 % de réduction du volume hebdomadaire
	DSAR	0,10 m^3/s	50 % de réduction du volume hebdomadaire (VHR en Vienne)
	DC	0,08 m^3/s	Prélèvements interdits

DSAP = débit seuil d'alerte de printemps, **DCP** = débit seuil de coupure de printemps
DSA = débit seuil d'alerte d'été, **DSAR** = débit seuil d'alerte renforcée d'été, **DC** = débit seuil de coupure d'été

Liberté • Égalité • Fraternité
RÉPUBLIQUE FRANÇAISE
PRÉFET DE LA VIENNE

Gestion conjoncturelle 2018 : Bassin de la Gartempe

Indicateur : Site hydrométrique de Vicq Sur Gartempe

Projet AC 2018

Mesures particulières au point de référence : Site hydrométrique de **Vicq sur Gartempe** sur la Gartempe			
Prélèvements en rivière et en nappes des bassins de la **Gartempe** et de l'**Anglin**			
	Seuils	**Débit**	**DISPOSITIONS**
Gestion de printemps du 1er/04/18 au 17/06/18	DSAP	7 m^3/s	50 % de réduction du volume hebdomadaire (VHR en Vienne)
	DCP	4 m^3/s	prélèvements interdits
Gestion estivale Du 18/06/18 au 30/09/18	DSA	3,9 m^3/s	30 % de réduction du volume hebdomadaire
	DSAR	3,8 m^3/s	50 % de réduction du volume hebdomadaire (VHR en Vienne)
	DC	3,6 m^3/s	Prélèvements interdits en rivière, Prélèvements en nappe réduits à 50 % du volume hebdomadaire (VHR en Vienne)

DSAP = débit seuil d'alerte de printemps, **DCP** = débit seuil de coupure de printemps
DSA = débit seuil d'alerte d'été, **DSAR** = débit seuil d'alerte renforcée d'été, **DC** = débit seuil de coupure d'été

Liberté • Égalité • Fraternité
RÉPUBLIQUE FRANÇAISE
PRÉFET DE LA VIENNE

Gestion conjoncturelle 2018

Périodes de gestion :

- **Gestion printemps** : du 1er avril au 17 juin 2018
- **Gestion été** :
  - du 18 juin au 30 septembre 2018 pour les bassins hors OUGC et Vienne
  - Du 18 juin au 31 octobre 2018 pour les bassins OUGC Clain, Dive du Nord, EPMP et Charente Amont

Retour index :

- **À l'OUGC désigné pour les bassins Clain, Dive du Nord et Charente:** avant le 15 novembre 2018
  ==> Bilan transmis à la DDT avant le 31 décembre 2018
- **À la DDT concernée pour les bassins hors OUGC, bassins Vienne et EPMP :** avant le 16 octobre 2018

Poursuite des cellules de vigilance « sécheresse »

Liberté • Égalité • Fraternité
RÉPUBLIQUE FRANÇAISE
PRÉFET DE LA VIENNE

Cultures dérogatoires

Pas de changement de la liste en 2018 :

- pépinières
- cultures ornementales, florales et horticoles
- plantes aromatiques et médicinales
- cultures maraîchères
- cultures fruitières y compris melons
- trufficulture
- tabac
- broches de vignes

Dérogation possible pour cultures de semences, semis et îlots expérimentaux.

Date dépôt des dossiers demande de dérogation : **25 avril 2018**

Demandes à solliciter auprès :

- de l'OUGC pour les bassins Clain et Dive du Nord (avec retour DDT au **15 mai 2018**)
- de la DDT concernée pour les autres bassins

Liberté • Égalité • Fraternité
RÉPUBLIQUE FRANÇAISE
PRÉFET DE LA VIENNE

Gestion structurelle 2018

<u>Autorisations de prélèvements en nappes et rivières :</u>

AUP délivrées aux OUGC de l'EPMP, de la Charente Amont, du Clain et de la Dive du Nord.

Les plans annuels de répartition (PAR) présentés par les OUGC seront examinés par les services de l'État avant présentation au CODERST prévue le 29 mars 2018.

Procédure AUP en cours d'instruction pour l'OUGC Vienne Aval.

Gestion par l'État hors périmètres OUGC pour le reste du département + bassin de la Vienne

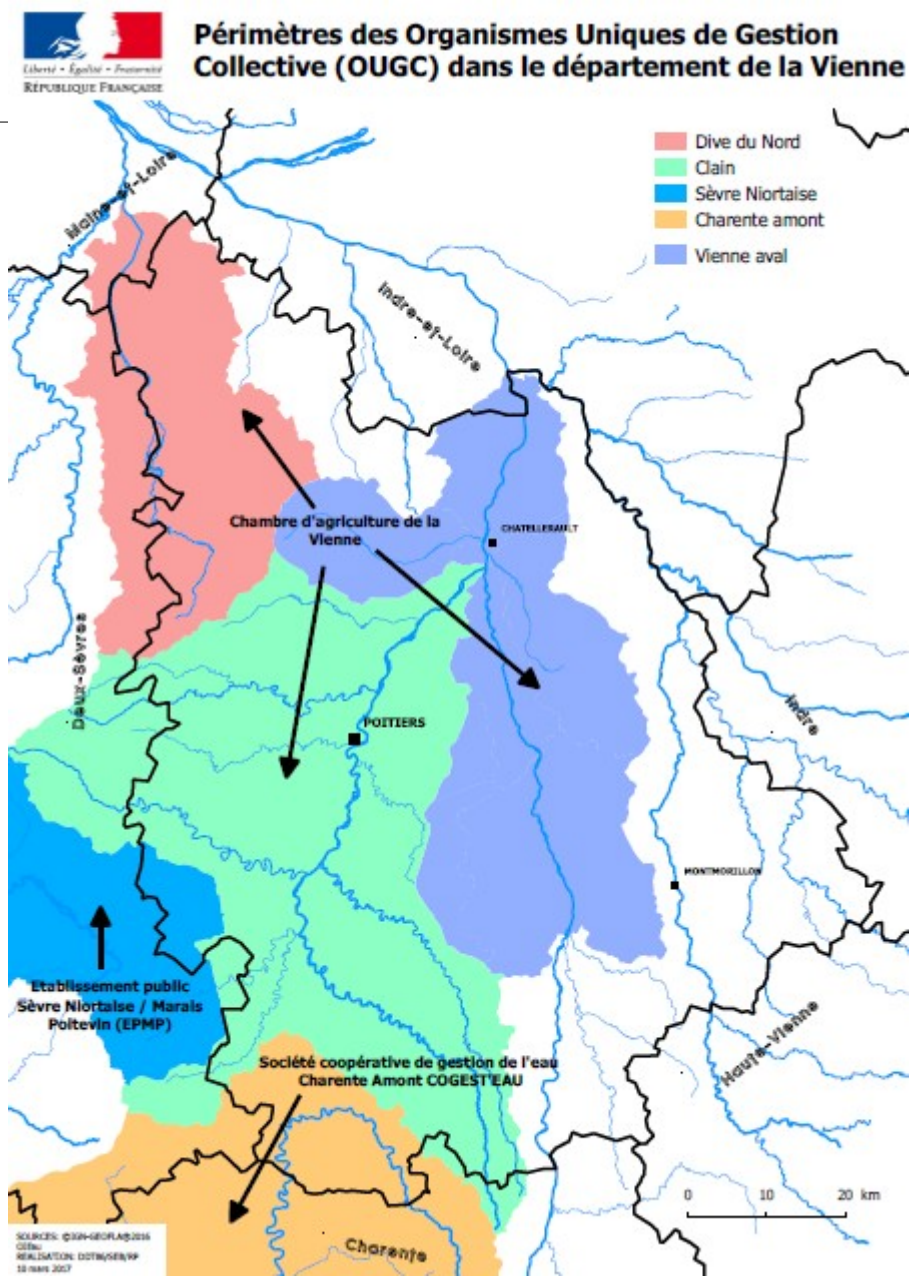

PAR 2018 CLAIN

<u>Les volumes retenus sont basés sur les propositions de l'OUGC Clain, dans le PAR 2018 :</u>

Rappel : volume global attribuable 2018 = 28 567 920 m3
VP AUP : 18 178 000 m3 et volume provisoire : 10 238 510 m3

•Demande globale PAR 2018 = 25 305 060 m3

<u>Principes</u> :

- *Demande < au vol attribuable par indicateur de gestion = demande*
  Demande > au vol attribuable par indicateur de gestion = vol attribuable

PAR 2018 CLAIN – département 86

ss_bassin_gestion_VP	2016 _ attribution	2017 _ attribution	2017 _ conso	2018 Volume demandé	proposition PAR 2018
AUXANCE	3 474 473	3 465 390	2 053 467	3 253 930	3 253 930
BOIVRE	47 153	22 100	1 286	22 600	22 100
BREJEUILLE 2 INFRA	43 200	43 200	19 937	36 850	36 850
CHOUE BROSSAC	527 748	536 700	361 258	516 930	507 320
CLAIN AMONT	2 997 048	2 920 500	1 064 810	2 673 050	2 665 620
CLAIN AVAL	3 177 497	3 116 400	1 266 419	2 859 260	2 497 180
CLOUERE	4 161 866	4 257 650	2 158 632	4 122 250	3 536 860
DIVE DE COUHE	2 311 239	2 163 800	1 039 809	1 844 350	1 838 500
FONTJOISE	748 559	795 600	519 790	795 750	666 560
LA PREILLE	889 622	866 400	617 201	849 510	804 360
LA RAUDIERE	709 404	612 100	453 018	738 820	723 300
LES SAIZINES	917 981	909 800	389 003	871 480	871 480
PALLU	4 274 790	4 253 601	2 812 983	4 080 140	4 070 510
ROUILLE	218 484	199 300	122 230	174 210	164 170
SARZEC	969 632	953 500	492 914	991 990	991 700
VONNE	450 761	367 700	131 431	372 300	348 570
Total Résultat	**25 919 457**	**25 483 741**	**13 504 188**	**24 203 420**	**22 999 010**

Volume de 394 050 m³ non inclus dans la proposition, correspondant aux formulaires non retournés – 13 exploitations

PAR 2018 – Dive du Nord

<u>Les volumes retenus sont basés sur les propositions de l'OUGC Dive du Nord, dans le PAR 2018 :</u>

<u>Principes</u> :

- *Répondre aux besoins en eau des cultures : vérification de la cohérence entre la demande de volume et le projet cultural de l'exploitation*
- *Réduire la pression des prélèvements sur les secteurs dits « sensibles » notamment les prises d'eau en rivière*
- *Tendre vers les VP*

- ***Rappel PAR 2017 : 6 109 967 m3***

- ***Demande globale 2018 : 5 804 463 m3***
  au regard des volumes attribués en 2017, le PAR 2018 représente une baisse de 4 % des volumes d'eau destinés à l'irrigation

PAR 2018 – Dive du Nord – département 86

		2016		2017		2018	
indicateur	**np_riv**	**Somme - attribution**	**Somme - volume_cons**	**Somme - attribution**	**Somme - volume_cons**	**Somme - demande**	**Somme - attribution**
CUHON 1	NP	2 670 444	1 712 270	2 547 986	1 697 557	2 560 357	2 560 357
CUHON 2	NP	965 001	328 097	551 950	275 582	490 250	490 250
POUANCAY	NP	1 112 983	632 692	1 234 629	612 190	1 195 853	1 195 944
	RV	518 032	265 459	438 416	173 459	408 664	408 664
Total eaux superficielles		2 596 016	1 226 248	2 224 995	1 061 231	2 094 767	2 094 858
Total Résultat		**5 266 460**	**2 938 518**	**4 772 981**	**2 758 788**	**4 655 124**	**4 655 215**

PAR 2018 - Sèvre Niortaise et Charente amont

Les volumes retenus sont basés sur les propositions de :

- *CHARENTE AMONT :*
  - *AUP et PAR en cours d'instruction : en coordination avec la DDT 16. Le projet Cogest'Eau présente un volume attribué de 9 421 834 Mm3 en étiage et un volume printemps de 1 094 388 Mm3 pour le département de la Vienne.*

- *SEVRE NIORTAISE - MARAIS POITEVIN*
  - *Le Plan Annuel de Répartition pour l'EPMP est en cours d'instruction. L'attribution des volumes sera délivrée après avis du CODERST du **29 mars 2018.***
    Le projet présente un volume demandé de 1,06 Mm^3 pour un volume attribué de 0,99 Mm^3 en étiage, et un volume hivernal attribué de 165.000m^3 pour le département de la Vienne

Règles d'attribution 2018 VIENNE

Bassin de la Vienne :

-Dans l'attente de la fin de l'instruction de la demande d'AUP pour le bassin de la Vienne Aval : Renouvellement des autorisations temporaires de 2017.

- Si volume demandé > ou = volume 2017 alors vol 2018 = vol 2017
- Si volume demandé < 2017 alors vol 2018 = vol demandé.

- Volume demandé 2018 : 14,9 Mm3 – Vol proposé 2018 : 14,7 Mm3

Règles d'attribution 2018 Hors OUGC

Bassins Veude Négron, Creuse, Gartempe Anglin :
_Coderst 27 mars 2018

- en ZRE : maintien des règles de plafonnement comme en 2017
  - Si vol demandé < vol réf alors vol attribué = vol demandé
  - Si vol demandé > vol réf alors vol attribué = vol référence

- Hors ZRE :
  - IOTA : application des dispositions 7B3 et 7B5 du SDAGE LB
  - Hors IOTA : vol demandé = vol attribué

Propositions d'attribution de volume pour 2018 Hors OUGC et Vienne

Bassin	indicateur	Somme – demande 2017	Somme – attribution 2017	Somme – demande 2018	Somme – attribution 2018
CREUSE	LEUGNY	**1 655 925**	**1 655 925**	**1 655 925**	**1 655 925**
GARTEMPE / ANGLIN	ANGLES-SUR-L'ANGLIN	1 199 800	1 159 800	1 064 800	1 024 800
	MONTMORILLON	749 122	749 122	749 122	749 122
	VICQ-SUR-GARTEMPE	3 107 804	3 105 356	3 107 804	3 105 356
		5 056 726	**5 014 278**	**4 921 726**	**4 879 278**
VEUDE / NEGRON	LÉMERÉ	**1 461 419**	**1 439 652**	**1 375 219**	**1 358 452**
VIENNE	CHATELLERAULT	188 500	173 500	188 500	173 500
	INGRANDES	11 429 980	11 247 491	11 429 980	11 247 491
	LUSSAC	2 921 471	2 871 395	2 921 471	2 871 395
	THURE	405 069	402 167	405 069	402 167
		14 945 020	**14 694 553**	**14 945 020**	**14 694 553**
	Total	**23 119 090**	**22 804 408**	**22 897 890**	**22 588 208**

- ***CODERST du 29 mars 2018 pour l'ensemble des PAR et des plans de répartition***

Liberté • Égalité • Fraternité
RÉPUBLIQUE FRANÇAISE
PRÉFET DE LA VIENNE

Avancement des retenues de substitution dans le département de la Vienne

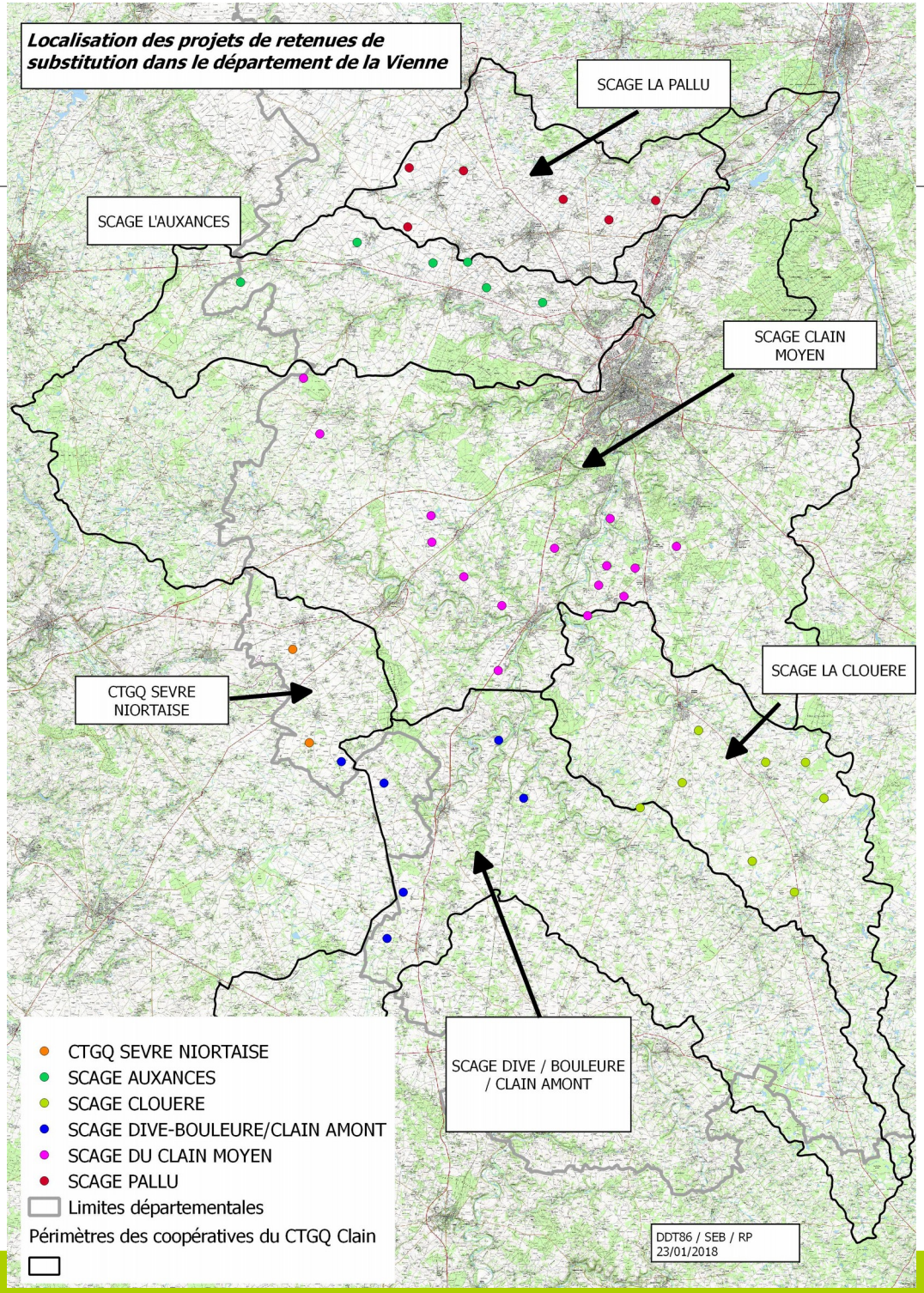

Liberté • Égalité • Fraternité
RÉPUBLIQUE FRANÇAISE

PRÉFET DE LA VIENNE

CTGQ bassin du Clain

5 coopératives anonymes de gestion de l'eau (SCAGE) créées assurant la maîtrise d'ouvrage des retenues de substitution

41 projets ≈ 11,12 Mm³

CTGQ bassin de la Sèvre-Niortaise

19 projets portés par la société coopérative anonyme de l'eau des Deux-Sèvres sur le bassin de la Sèvre-Niortaise / Mignon pour un volume de **8,65 Mm3**

Volume stocké projeté de 519 335 m³ pour les 2 projets en Vienne (Rouillé et St.Sauvant)

1 projet sur Messé (79) dont une partie du volume stocké substitue du volume d'irrigation, à hauteur de 244 091 m3 au bénéfice de la SCAGE Dive-Bouleure/Clain Amont sur le bassin du Clain.

Avancement des dossiers de Retenues de substitution

Projets de retenues de substitution (CTGQ CLAIN)

Société coopérative anonyme de gestion de l'eau (SCAGE)	Communes concernées	Nbre de projets	Volume potentiellement stockage (CTGQ-Clain 2013) en m³	Volume substitué (à l'étude) en m³	Nbre d'adhérents à la coop (cf. été 2017)	Projet par commune	Procédure IOTA (autorisation unique)	Procédure Permis aménager	Procédure déclaration de projet (mise ne conformité PLU)	Dates enquête publique	Situation procédure
SCAGE AUXANCES	Migné-Auxances	6	2 600 000	2 550 000	34	1	1	1	1	mai 2017	Arrêté IOTA du 10/11/2017 AP décla de projet (Migné-A et Vouillé) signé le 15/11/2017 Migné-A et Vouillé : délivrance du PA en cours 4 PA délivrés (Maillé, Chalandray,Villiers(2))
	Vouillé					1		1	1		
	Villiers					2		2			
	Maillé					1		1			
	Chalandray					1		1			
SCAGE DIVE/BOULEURE-CLAIN AMONT	Chaunay	6	3 800 000	2 170 000	42	1	1	1		mai 2017	Arrêté IOTA du 30/10/2017 6 PA délivrés.
	Saint-Sauvant					1		1			
	Brux					1		1			
	Payré					1		1			
	Ceaux en Couhé					1		1			
	Rom (79)					1		?			
SCAGE LA CLOUERE	Usson du Poitou	8	2 200 000	1 610 000	30	3	1	3		Janvier 2017	Arrêté IOTA du 7/7/2017 8 PA délivrés
	Saint-Secondin					2		2			
	La Ferrière-Ayroux					2		2			
	Brion					1		1			
SCAGE LA PALLU	Jaunay-Clan	6	1 500 000	1 530 000	26	2	1 (ancienne procédure IOTA choisie)	2		1 semestre 2018	En cours instruction
	Vendeuvre de Poitou					1		1			
	Le Rochereau					1		1	1		
	Champigny le Sec					2		2	1		
SCAGE CLAIN MOYEN	Les Roches Prémarie	15	2 900 000	3 290 000	58	3	1	3		Juin 2017	Arrêté IOTA du 07/12/2017 14 PA délivrés et 1 PA refusé (Smarves) Recours gracieux en cours AP décla de projet (Château-Larcher) signé
	Smarves					1		1			
	Aslonnes					2		2			
	Aslonnes/Château-Larch*					1		1	1		
	Iteuil					1		1			
	Vivonne					1		1			
	Marigny-Chémereau					1		1			
	Marçay					1		1			
	Benassay					2		2			
	Coulombiers					2		2			
		41	13 000 000	11 150 000	190				5		

Projets de retenues de substitution (CTGQ SEVRE-NIORTAISE)

Coopérative de l'eau des Deux-Sèvres	Communes concernées	Nbre de projets en Vienne	Volume potentiellement stockage (CTGQ-Sèvre niortaire) en m³	Volume substitué (à l'étude) en m³	Nbre d'adhérents à la coop (au été 2017)	Projet par commune	Procédure IOTA	Procédure P.A.	Procédure déclaration de projet (mise ne conformité PLU)	Dates envisagées Enquête publique	Dates envisagées Enquête publique
Sèvre-Niortaise Amont	Rouillé	2 (+ 17 retenues en Deux-Sèvres)	8648000 (pour l'ensemble Sèvre-Niortaire de sa source à la confluence du Mignon)	244 091	15	1	1	1		Mars 2017	Arrêté IOTA du 23/10/2017 2 PA délivrés (Rouillé et St.Sauvant en 86) Mise en place de la commission d'évaluation et de surveillance des retenues le 17/11/2017 à Niort
	ST;Sauvant					1	1	1			

Liberté • Égalité • Fraternité
RÉPUBLIQUE FRANÇAISE

PRÉFET DE LA VIENNE

3 - Schéma départemental de l'Eau (SDE)

- État d'avancement
- Articulation avec la planification de l'eau

Liberté • Égalité • Fraternité
RÉPUBLIQUE FRANÇAISE

PRÉFET DE LA VIENNE

SDE : Feuille de route en articulation avec la planification liée à la politique de l'eau

Objectifs **DCE**
Programme de mesures
des **SDAGE(s)**
2016-2021

priorisation

Stratégies
des **SAGE(s)**

priorisation

Réglementations
locales

Programme d'Actions

Opérationnel

Territorialisé (PAOT86)

2016-2018

2019-2021

2018 => bilan
à mi-parcours
des **SDAGE(s)**

Actualisation

Programme de mesures
des **SDAGE(s)**
2022-2027

SDE
plan d'action 2018-2027

5 objectifs
(35 fiches actions)
(objectifs DCE
+ objectifs locaux d'usage)

⇒ Suivi et animation

Liberté • Égalité • Fraternité
RÉPUBLIQUE FRANÇAISE

PRÉFET DE LA VIENNE

SDE : 5 objectifs
35 fiches actions
5 fiches bassins versants

SDE ⇒ feuille de route partagée visant la mise en œuvre de la gestion durable de la ressources en eau et des milieux aquatiques

1 - Reconquérir et préserver la qualité des eaux

2 - Assurer l'équilibre entre les besoins et les ressources naturelles

3 - Garantir en priorité la santé publique et pérenniser les usages

4 - Préserver et restaurer les milieux aquatiques

5 - Mettre en place les conditions et les moyens de mise en œuvre nécessaires à l'atteinte des objectifs d'intérêt général proposés dans le SDE

14 FICHES ACTIONS

Alimentation en eau pot

8 FICHES ACTIONS

Milieux aquatiques

7 FICHES ACTIONS

Assainissement

6 FICHES ACTIONS
5 FICHES BASSINS VERSANTS

Grand Cycle de l'Eau

SDE : planning prévisionnel

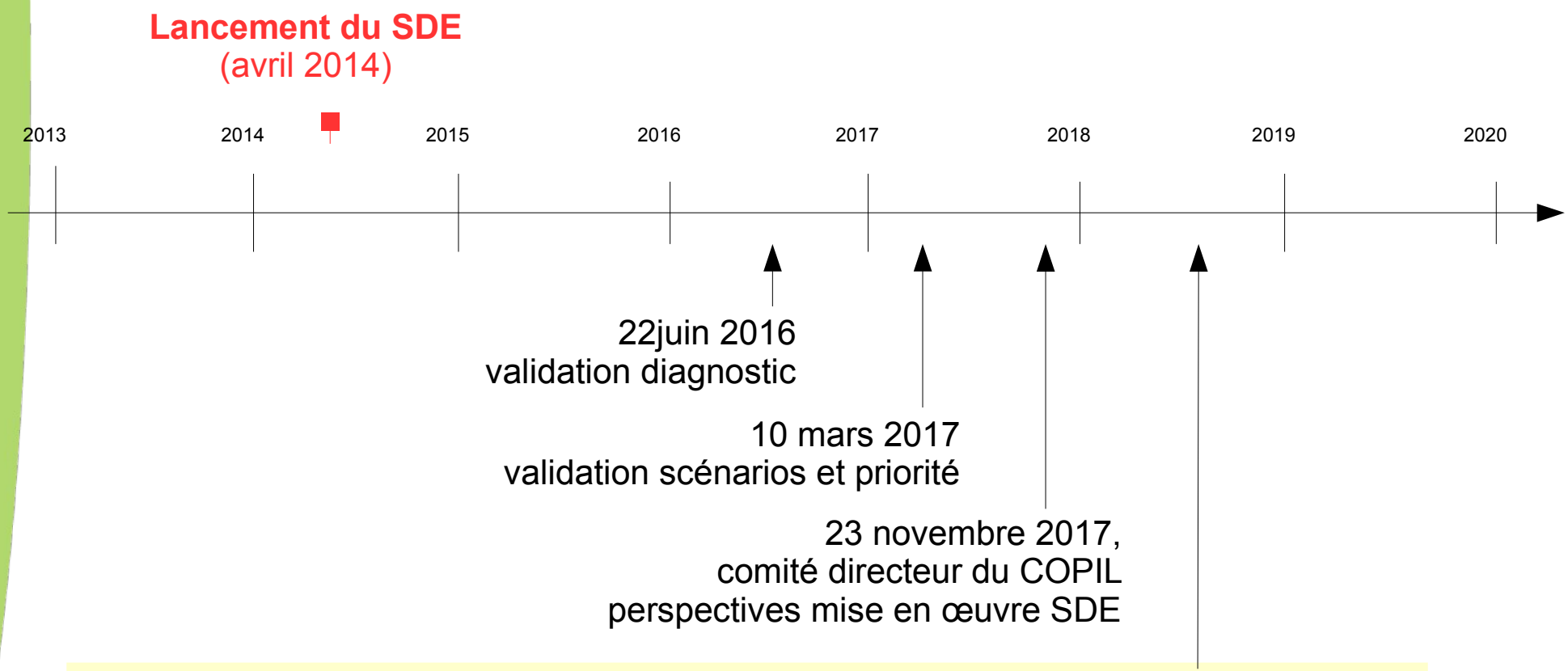

- **Perspectives 2018 :** Finalisation du SDE et réflexion sur les modalités de sa mise en œuvre
- 1er semestre 2018 : validation du SDE
- 2e semestre 2018 : modalités de mise en œuvre

Liberté • Égalité • Fraternité
RÉPUBLIQUE FRANÇAISE
PRÉFET DE LA VIENNE

Questions diverses

Merci de votre attention

Liberté • Égalité • Fraternité
RÉPUBLIQUE FRANÇAISE

PRÉFET DE LA VIENNE

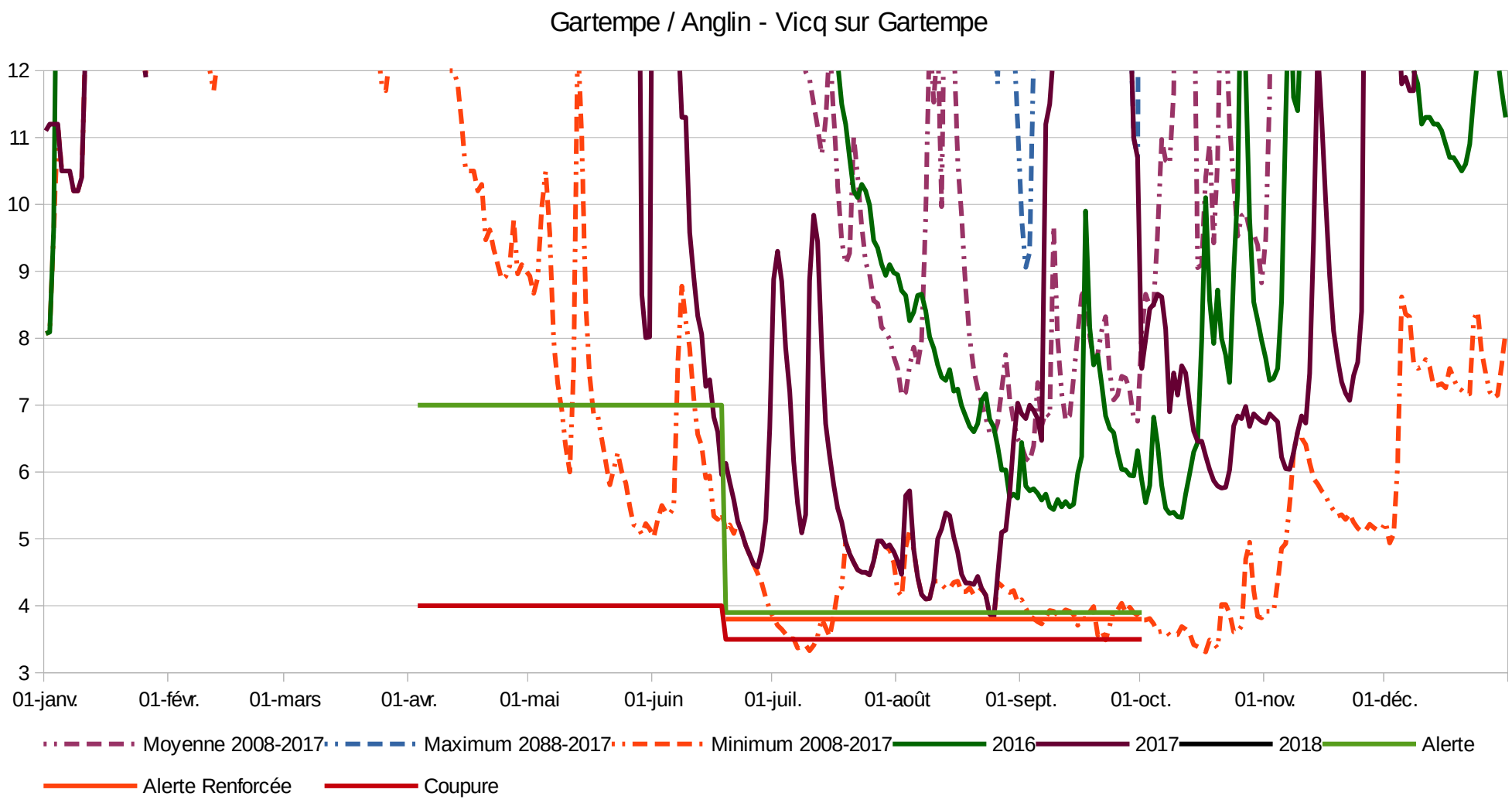
Gartempe / Anglin - Vicq sur Gartempe
12
11
10
9
8
7
6
5
4
3
01-janv.
01-févr.
01-mars
01-avr.
01-mai
01-juin
01-juil.
01-août
01-sept.
01-oct.
01-nov.
01-déc.
Moyenne 2008-2017
Maximum 2088-2017
Minimum 2008-2017
2016
2017
2018
Alerte
Alerte Renforcée
Coupure

Le bassin du Clain en gestion volumétrique en 2018

Annexe 1 à l'arrêté cadre, bassin du Clain 2018

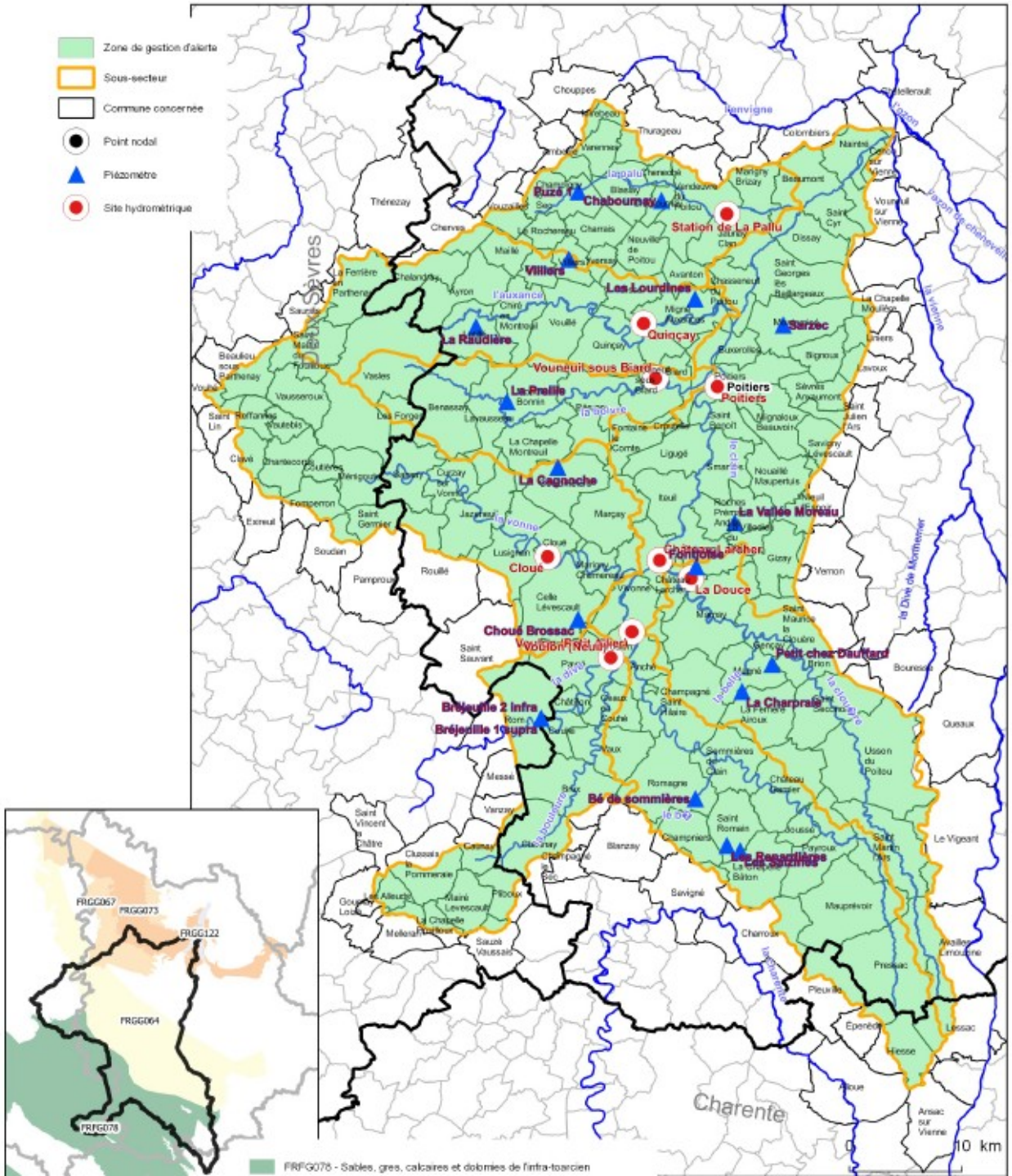

Le bassin de la Dive du Nord en gestion volumétrique en 2018

Annexe 1 à l'arrêté cadre, bassin Dive du Nord 2018

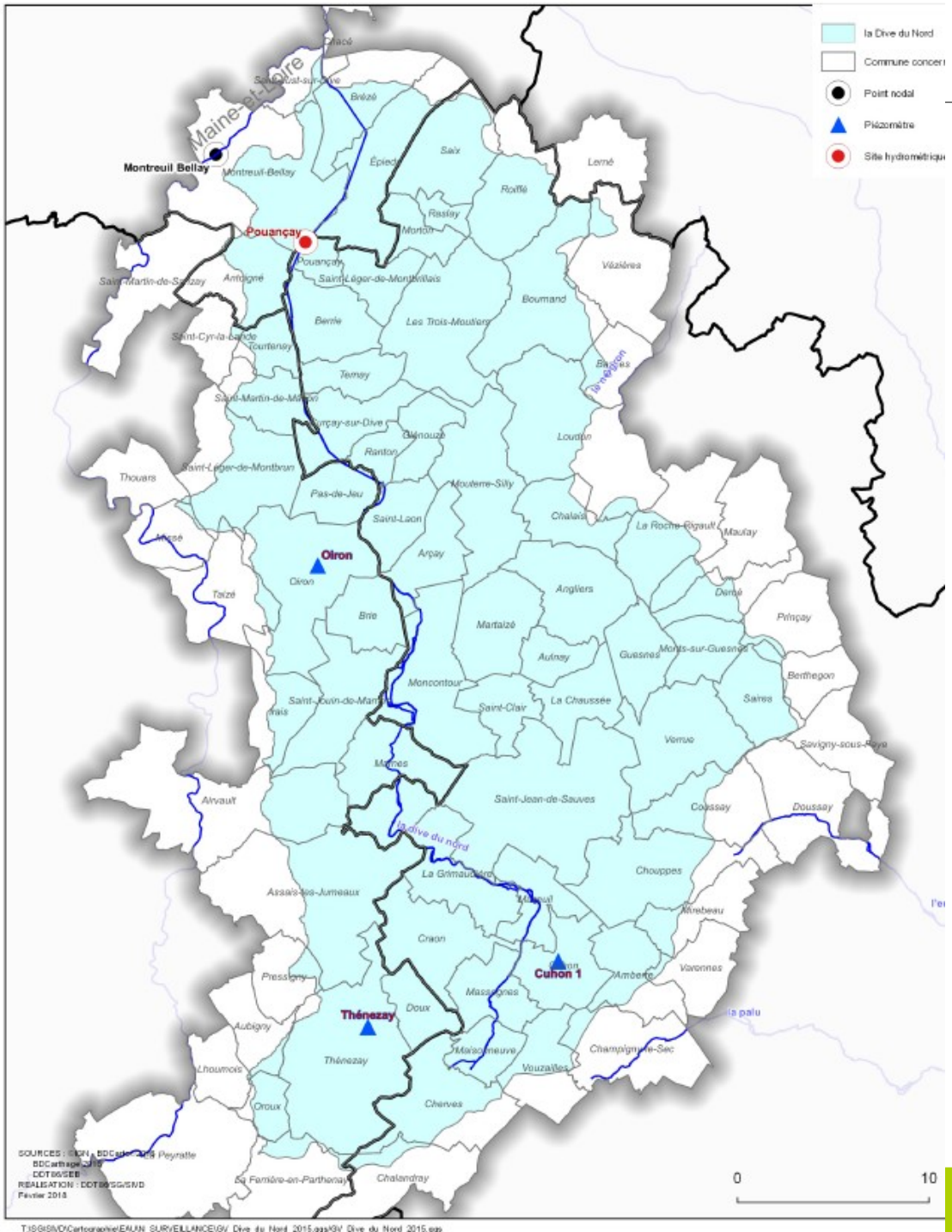

Liberté • Égalité • Fraternité
RÉPUBLIQUE FRANÇAISE

PRÉFET DE LA VIENNE

Le bassin de la Vienne en gestion volumétrique en 2018

Annexe 1 à l'arrêté cadre, bassin de la Vienne 2018

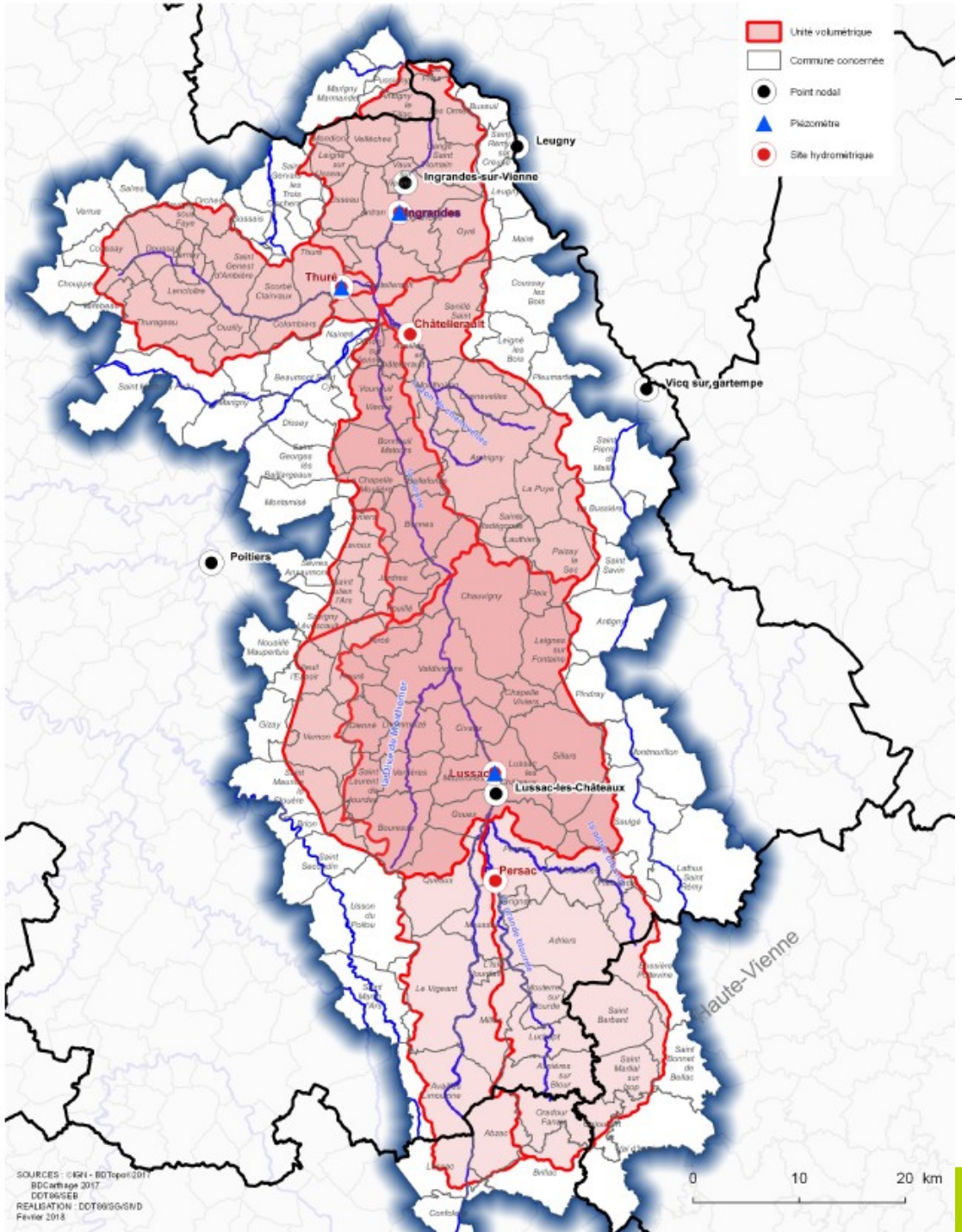

Liberté • Égalité • Fraternité
RÉPUBLIQUE FRANÇAISE

PRÉFET DE LA VIENNE

Les autres bassins en gestion volumétrique en 2018
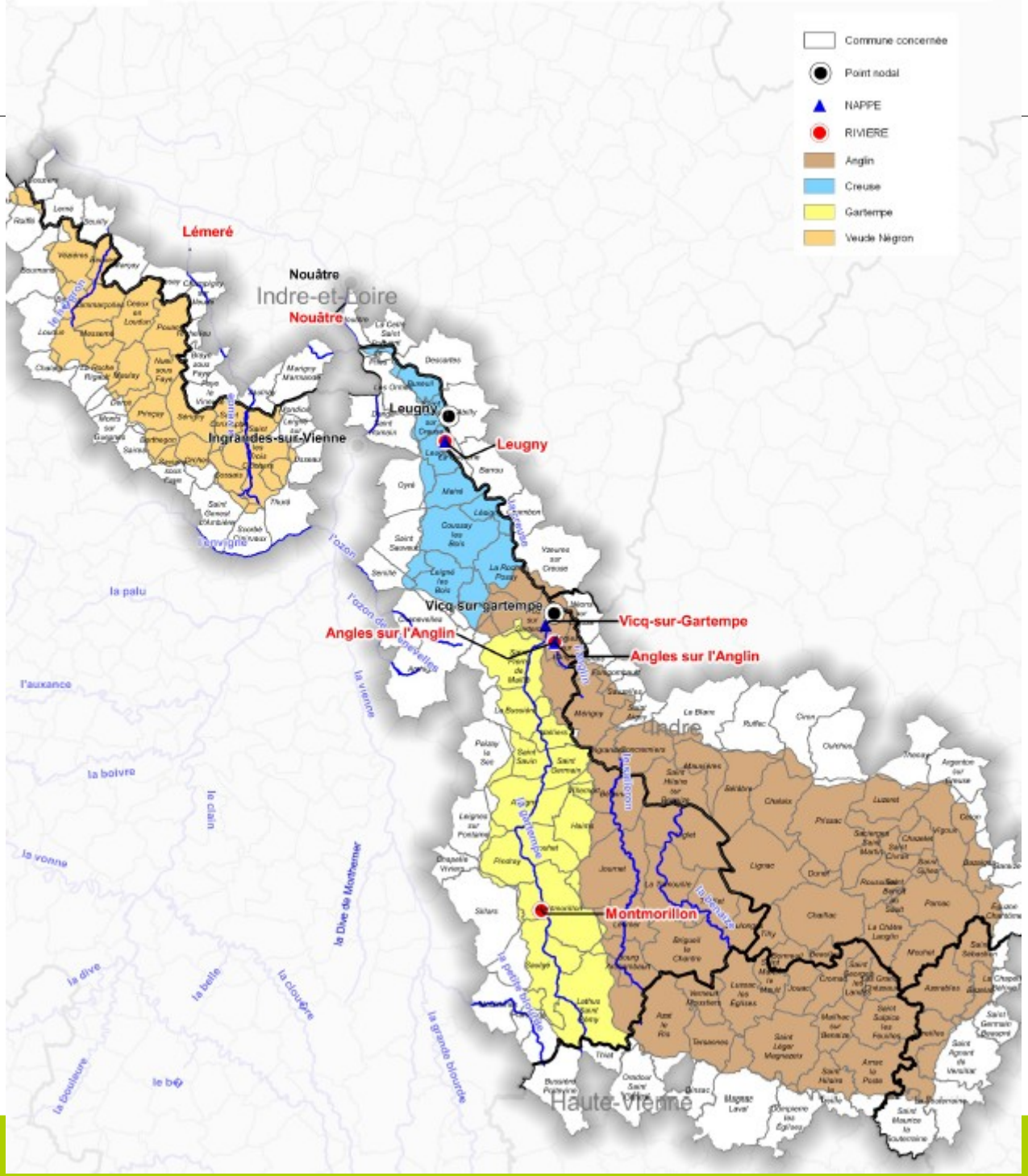
Annexe 1 à l'arrêté cadre 2018