## Vue 15 : Intersection des départementales 116 et 729 sur la commune de Saulgé

**Enjeux :** Lieu de vie, route fréquentée.

Sur cette partie nord de l'AEIn, la structure bocagère est moins dense, laissant apparaître un horizon plus vaste de parcelles cultivées. Sur le photomontage ci-dessous, le projet vient rompre ponctuellement la ligne d'horizon lointaine. Les éoliennes se détachent assez clairement des boisements qui composent la ligne de faîte, même si l'angle visuel du parc, d'environ 5,8°, reste peu élevé à cet endroit.

**L'impact du projet est faible depuis ce point de vue.**

**Localisation de la prise de vue**
**Fond IGN 1/25 000**

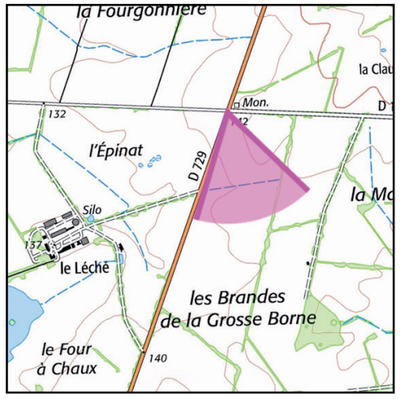


**Informations sur la vue**

Coordonnées Lambert 93 : 534309 / 6588438
Date et heure de la prise de vue : 01/06/2017 18:38
Focale : 52mm, équivalent 24x36
Azimut vue réaliste : 164,58°
Angle visuel du parc : 5,79°
Eolienne la plus proche : PS1, à 6 649 m

Vue zoomée avec esquisse. Facteur x 1,5




Vue réaliste avec photomontage (angle de vue 60°)

Le photomontage doit être observé à une distance de 35cm pour correspondre à une vue réaliste (impression A3).

## Vue 16 : Entrée nord du bourg de Moulismes (nationale 147)

**Enjeux :** Lieu de vie, patrimoine, route fréquentée.

Cette vue fait apparaître un tronçon de visibilité le long de la nationale 147, au niveau de l'entrée nord du village de Moulismes. Sur le photomontage, les éoliennes du projet des Terrages apparaissent derrière les frondaisons des arbres. Le projet est relativement bien perceptible depuis ce point de vue. De plus, il apparaît une covisibilité avec l'église de Moulismes, bien que le bâtiment ne soit pas protégé au titre des monuments historiques. Néanmoins, ces fenêtres de visibilités sont assez réduites du fait de la présence de boisements denses composant le maillage bocager. L'implantation des éoliennes apparaît groupée depuis ce point de vue, les espacements sont réguliers, permettant au projet de s'insérer en cohérence avec le paysage existant.

**L'impact du projet est faible.**

**Localisation de la prise de vue**
**Fond IGN 1/25 000**

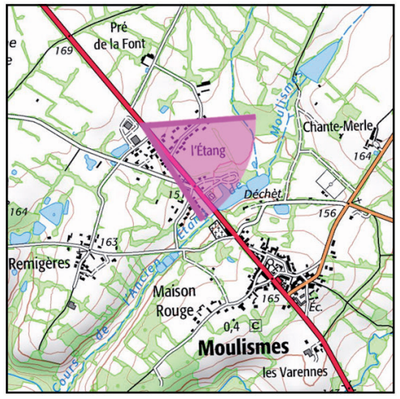


Vue zoomée avec esquisse. Facteur x 1,5

**Informations sur la vue**

Coordonnées Lambert 93 : 531278 / 6584031
Date et heure de la prise de vue : 07/04/2017 18:22
Focale : 52mm, équivalent 24x36
Azimut vue réaliste : 115,5°
Angle visuel du parc : 3,32°
Eolienne la plus proche : PS1, à 4 812 m

Vue réaliste avec photomontage (angle de vue 60°)

Le photomontage doit être observé à une distance de 35cm pour correspondre à une vue réaliste (impression A3).

## Vue 17 : Entrée est du bourg de Moulismes (nationale 147)

**Enjeux :** Lieu de vie.

Cette vue est cadrée sur une maison individuelle située sur la limite est du bourg de Moulismes, dans une des percées visuelles identifiées lors de l'état inital. Le photomontage réalisé ci-dessous laisse apparaître le tiers supérieur des éoliennes du projet des Terrages. La trame bocagère existante laisse supposer que le projet est masqué par les arbres au niveau des parties privatives de l'habitat (jardins et terrasses éventuels).

**L'impact du projet est très faible.**

**Localisation de la prise de vue**
**Fond IGN 1/25 000**

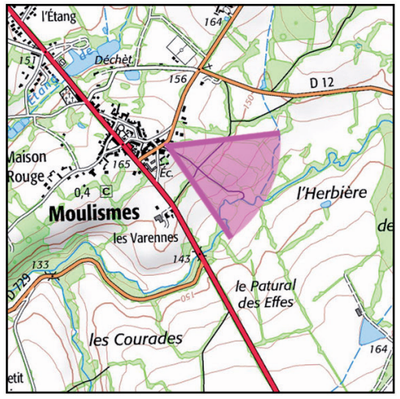


**Informations sur la vue**

Coordonnées Lambert 93 : 531965 / 6583390
Date et heure de la prise de vue : 15/06/2017 17:50
Focale : 52mm, équivalent 24x36
Azimut vue réaliste : 112,1°
Angle visuel du parc : 4,79°
Eolienne la plus proche : PS1, à 3 922 m

Vue zoomée avec esquisse. Facteur x 1,5




Vue réaliste avec photomontage (angle de vue 60°)

Le photomontage doit être observé à une distance de 35cm pour correspondre à une vue réaliste (impression A3).

## Vue 18 : Sortie sud du bourg de Moulismes (nationale 147)

**Enjeux :** Lieu de vie, route fréquentée.

Au niveau de la sortie sud du bourg de Moulismes, cette vue cadrée laisse apparaître le tiers supérieur du projet éolien des Terrages. La partie inférieure des éoliennes est masquée par la haie de bordure de route, très dense à cet endroit. Du fait de la présence de cet écran végétal, le projet restera peu perceptible dans ce secteur. Les vues depuis la N 147 sont presque toujours sous forme de fenêtres à cet endroit, avant de s'ouvrir progressivement au niveau du projet.

**L'impact du projet est très faible depuis ce point de vue.**

**Localisation de la prise de vue**
**Fond IGN 1/25 000**

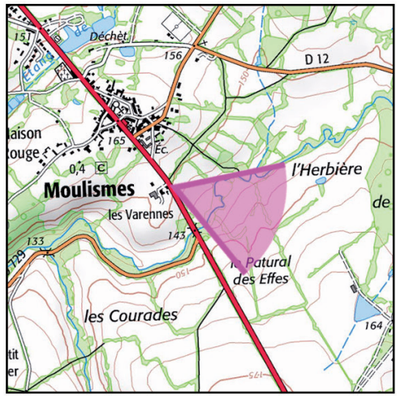


**Informations sur la vue**

Coordonnées Lambert 93 : 532000 / 6583120
Date et heure de la prise de vue : 01/06/2017 17:55
Focale : 52mm, équivalent 24x36
Azimut vue réaliste : 109,1°
Angle visuel du parc : 5,76°
Eolienne la plus proche : PS1, à 3 795 m

Vue zoomée avec esquisse. Facteur x 1,5

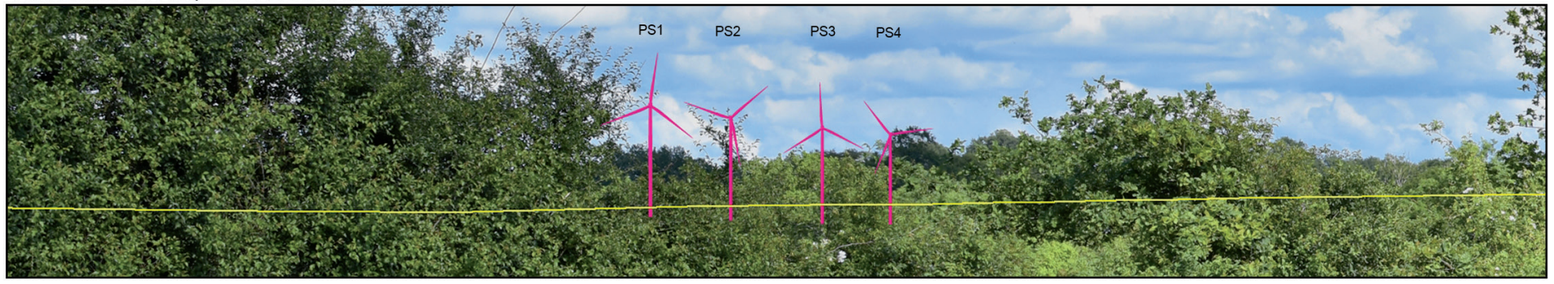


Vue réaliste avec photomontage (angle de vue 60°)

Le photomontage doit être observé à une distance de 35cm pour correspondre à une vue réaliste (impression A3).

## Vue 19 : Nationale 147, près de les Bardes et la Chérie (au sud de Moulismes)

**Enjeux :** Lieu de vie, route fréquentée.

Au plus proche du projet, les accompagnements végétaux de bords de route se font moins denses, permettant des vues plus larges. La perception du projet dans le paysage augmente au fur et à mesure que la nationale 147 s'en approche. Depuis ce point de vue, nous nous situons à environ 3 km de l'éolienne la plus proche et l'angle visuel du parc est d'environ 11°. Malgré une haie de bord de route moins dense, la présence du maillage bocager en second plan limite la visibilité du projet depuis la route. L'implantation groupée des éoliennes et l'espacement régulier entre chacune permet une bonne intégration dans le paysage existant. Depuis la route, le rapport d'échelle entre les arbres qui composent la structure bocagère et les aérogénérateurs est équilibré.

**L'impact du projet est faible depuis ce point de vue.**

**Localisation de la prise de vue**
**Fond IGN 1/25 000**

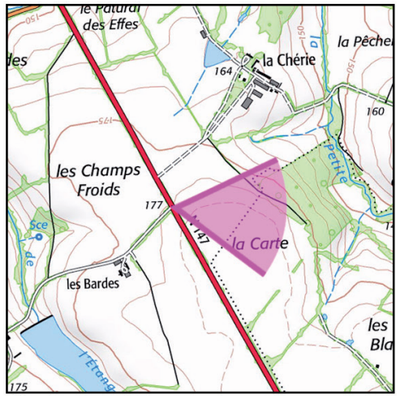


**Informations sur la vue**

Coordonnées Lambert 93 : 532590 / 6581981
Date et heure de la prise de vue : 07/04/2017 17:45
Focale : 52mm, équivalent 24x36
Azimut vue réaliste : 94,35°
Angle visuel du parc : 11,1°
Eolienne la plus proche : PS1, à 3 010 m

Vue panoramique avec esquisse (angle de vue 120°)

Vue réaliste avec photomontage (angle de vue 60°)

Le photomontage doit être observé à une distance de 35cm pour correspondre à une vue réaliste (impression A3).

## Vue 20 : Nationale 147, près de Chiroux Neuf (commune de Plaisance)

**Enjeux :** Lieu de vie, route fréquentée.

Situé le long de la nationale 147, ce point de vue laisse apparaître le projet des Terrages avec un angle visuel assez important d'environ 22 °. Les éoliennes apparaissent au-dessus de la structure bocagère qui par effet de comparaison laisse deviner leur taille importante. Elles s'élèvent verticalement, perpendiculairement aux lignes de force du paysage formées par le réseau de haies qui épouse le faible valonnement du relief. L'altitude diminue progressivement en direction du projet éolien ce qui a tendance à renforcer l'impact visuel depuis ce point de vue. Néanmoins, l'espacement régulier laissé entre chaque éolienne et leur nombre modéré procure un relatif équilibre à cet ensemble.

**L'impact du projet est modéré depuis ce point de vue.**

**Localisation de la prise de vue**
**Fond IGN 1/25 000**

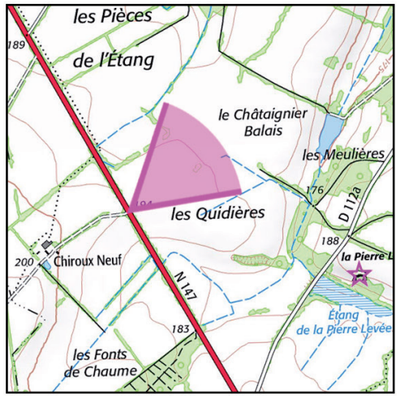


**Informations sur la vue**

Coordonnées Lambert 93 : 533798 / 6579730
Date et heure de la prise de vue : 01/06/2017 17:22
Focale : 52mm, équivalent 24x36
Azimut vue réaliste : 47,1°
Angle visuel du parc : 22,22°
Eolienne la plus proche : PS1, à 2 761 m

Vue zoomée avec esquisse. Facteur x 1,5

Vue réaliste avec photomontage (angle de vue 60°)

Le photomontage doit être observé à une distance de 35cm pour correspondre à une vue réaliste (impression A3).

## Vue 21 : Nationale 147 et intersection avec la départementale 112a (commune de Plaisance)

**Enjeux :** Route fréquentée .

Le point de vue se situe à l'intersection d'un axe fréquenté, la nationale 147 et d'un axe secondaire : la départementale 112a. Le Dolmen de la Pierre Levée, édifice protégé au titre des monuments historiques, est situé en contrebas mais le site reste imperceptible depuis ce point de vue. Aucune covisibilité n'est donc possible entre le projet éolien des Terrages et le monument depuis la RN 147. Le maillage bocager limite plus fortement la visibilité sur le projet depuis ce point de l'AEIn et l'effet d'élévation, de verticalité des éoliennes se fait ainsi moins ressentir.

**L'impact du projet est modéré depuis ce point de vue.**

**Localisation de la prise de vue**
**Fond IGN 1/25 000**

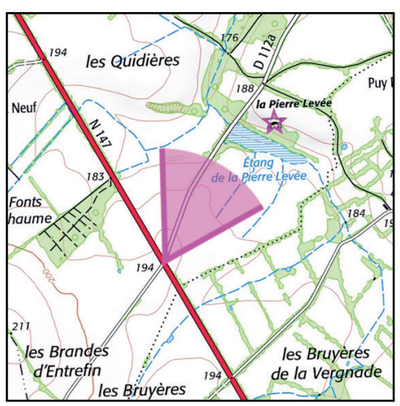


**Informations sur la vue**

Coordonnées Lambert 93 : 534265 / 6578883
Date et heure de la prise de vue : 01/06/2017 14:14
Focale : 52mm, équivalent 24x36
Azimut vue réaliste : 30,8°
Angle visuel du parc : 19,28°
Eolienne la plus proche : PS4, à 3 218 m

Vue zoomée avec esquisse. Facteur x 1,5

Vue réaliste avec photomontage (angle de vue 60°)

Le photomontage doit être observé à une distance de 35cm pour correspondre à une vue réaliste (impression A3).