Liberté • Égalité • Fraternité
RÉPUBLIQUE FRANÇAISE
Préfecture de la Vienne

Ministère de la Transition Ecologique et Solidaire

Direction Départementale des Territoires

PPR Mouvements de Terrain de la vallée du Clain

Zonage réglementaire

Commune de Smarves

Planche 1/2

Légende

- R — Zone inconstructible
- B1, B2, B3 — Zone constructible sous condition - Prescriptions strictes
- B4 — Zone constructible sous condition - Prescriptions simples
- Cours d'eau

N

Echelle : 1/5000

Dossier d'approbation
Novembre 2017

GÉOTEC FRANCE
LA GÉOTECHNIQUE PARTENAIRE
GEOTEC Sud-Ouest
La ROCHELLE
26 Rue Lavoisier
ZAC de Belle Aire
17440 AYTRE
Tél : 05.46.68.76.42

Fond de carte : Cadastre

Vue d'ensemble de la commune au 1/25 000 ème

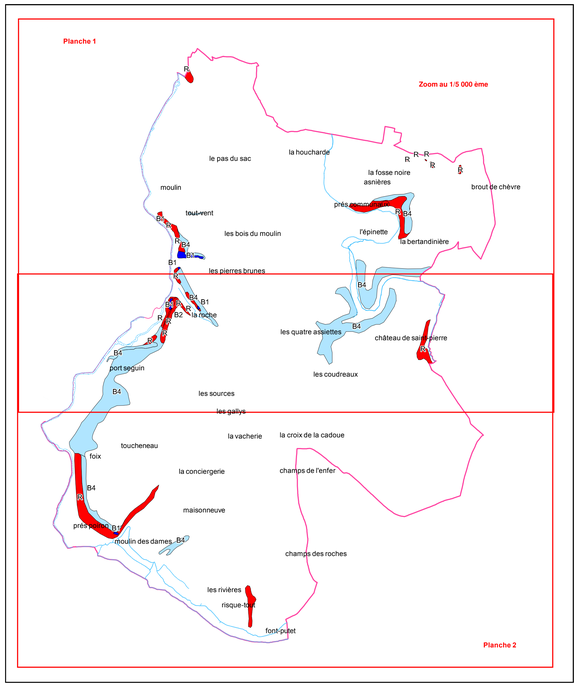
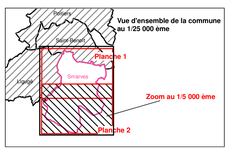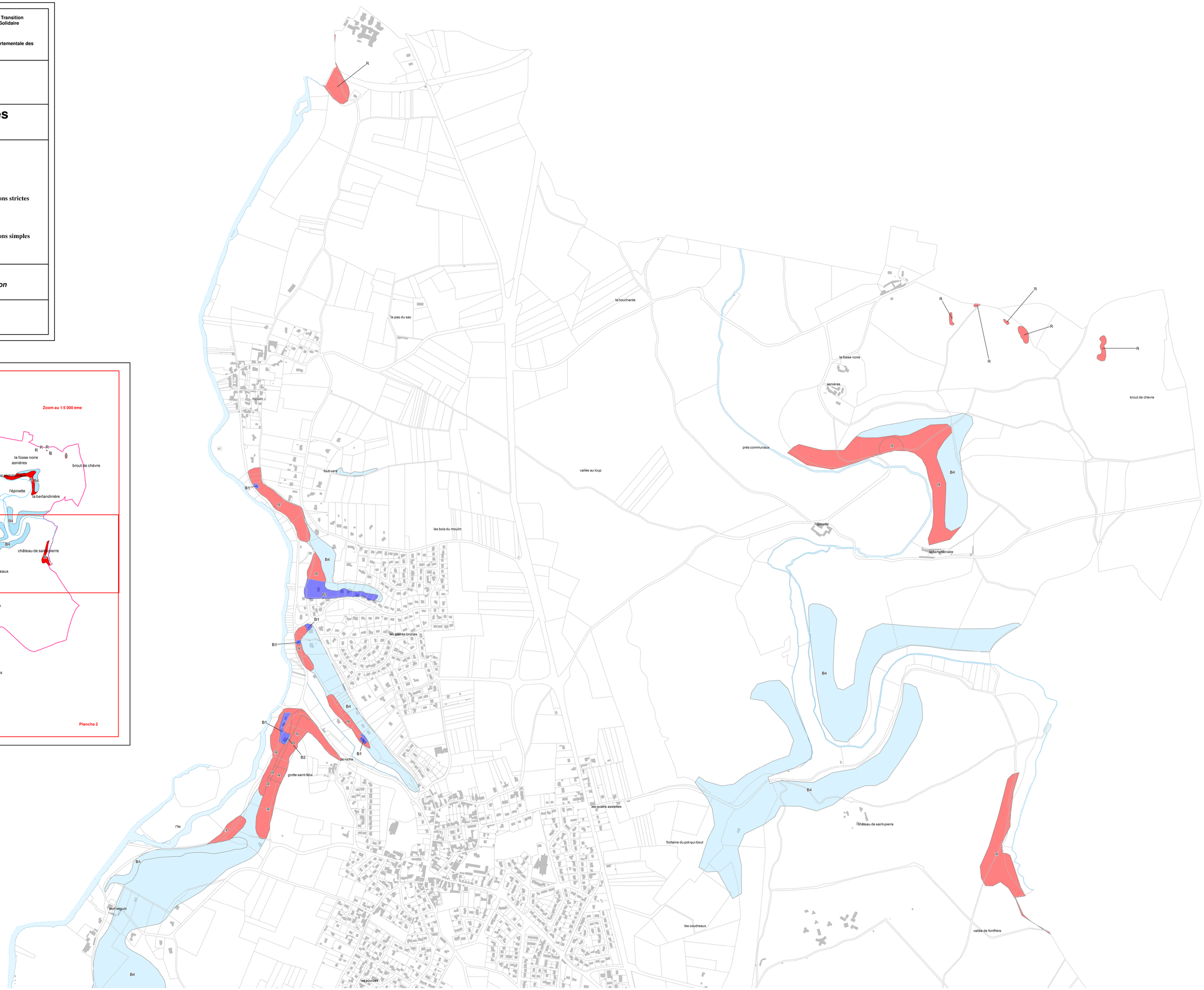
Assemblage