



**PREFET DE LA VIENNE**
Commune de Loudun

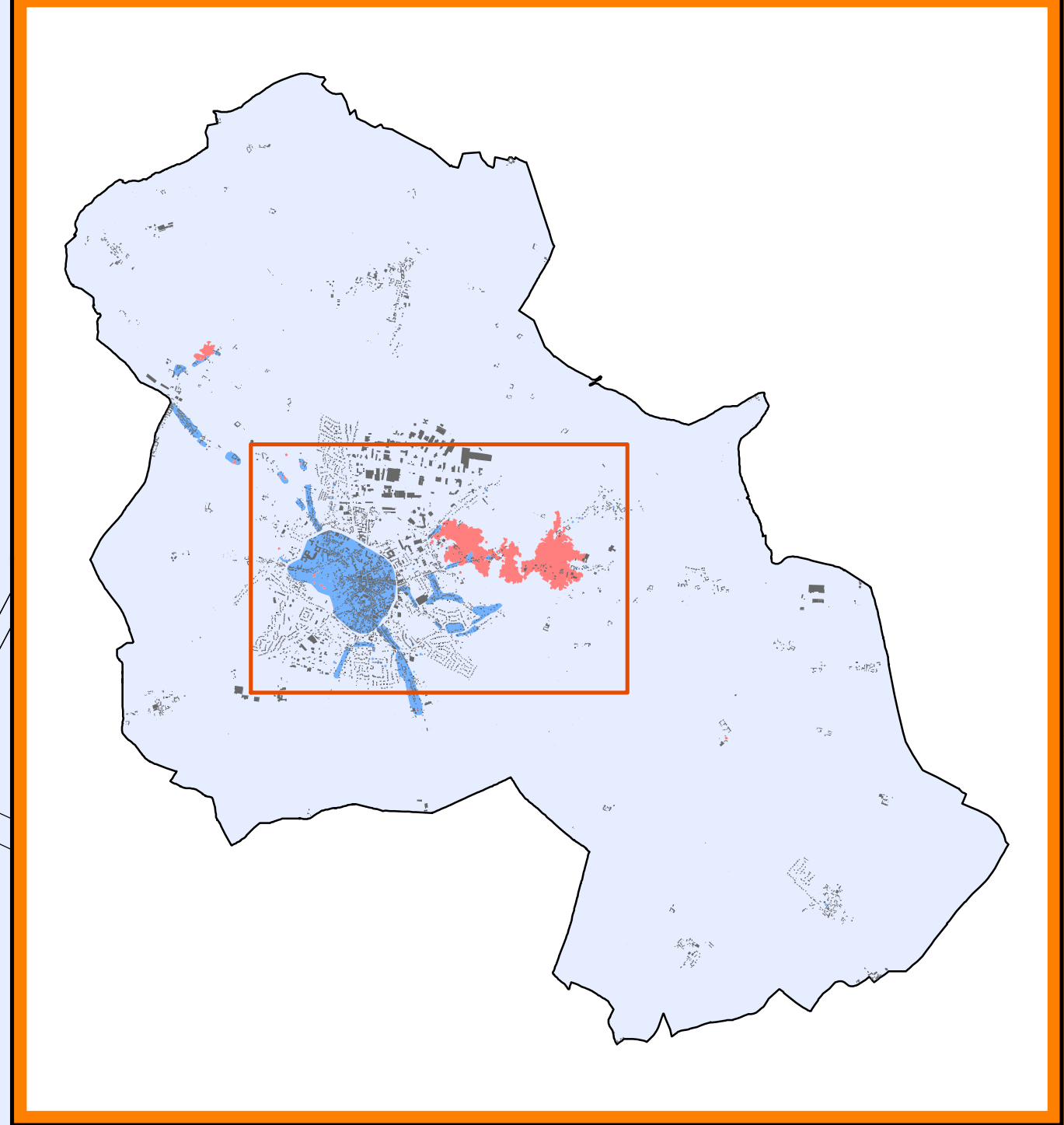
PLAN DE PRÉVENTION DES RISQUES NATURELS CAVITÉS SOUTERRAINES

ZONAGE RÉGLEMENTAIRE

Légende :

-  Zone rouge R
-  Zone bleue B1
-  Zone bleue B2





DDT cadastre 2019

Dossier approuvé par l'arrêté préfectoral n°2023-DDT-210 en date du 27 juin 2023

Realisation et édition : Alp Géomatiques - Juin 2023

Echelle de référence : 1:2 800 (format A0)