
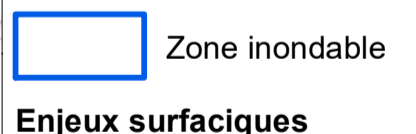
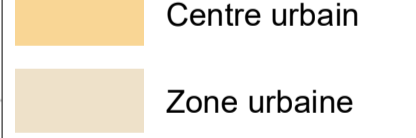




Légende

-  Limite communale
-  Zone inondable

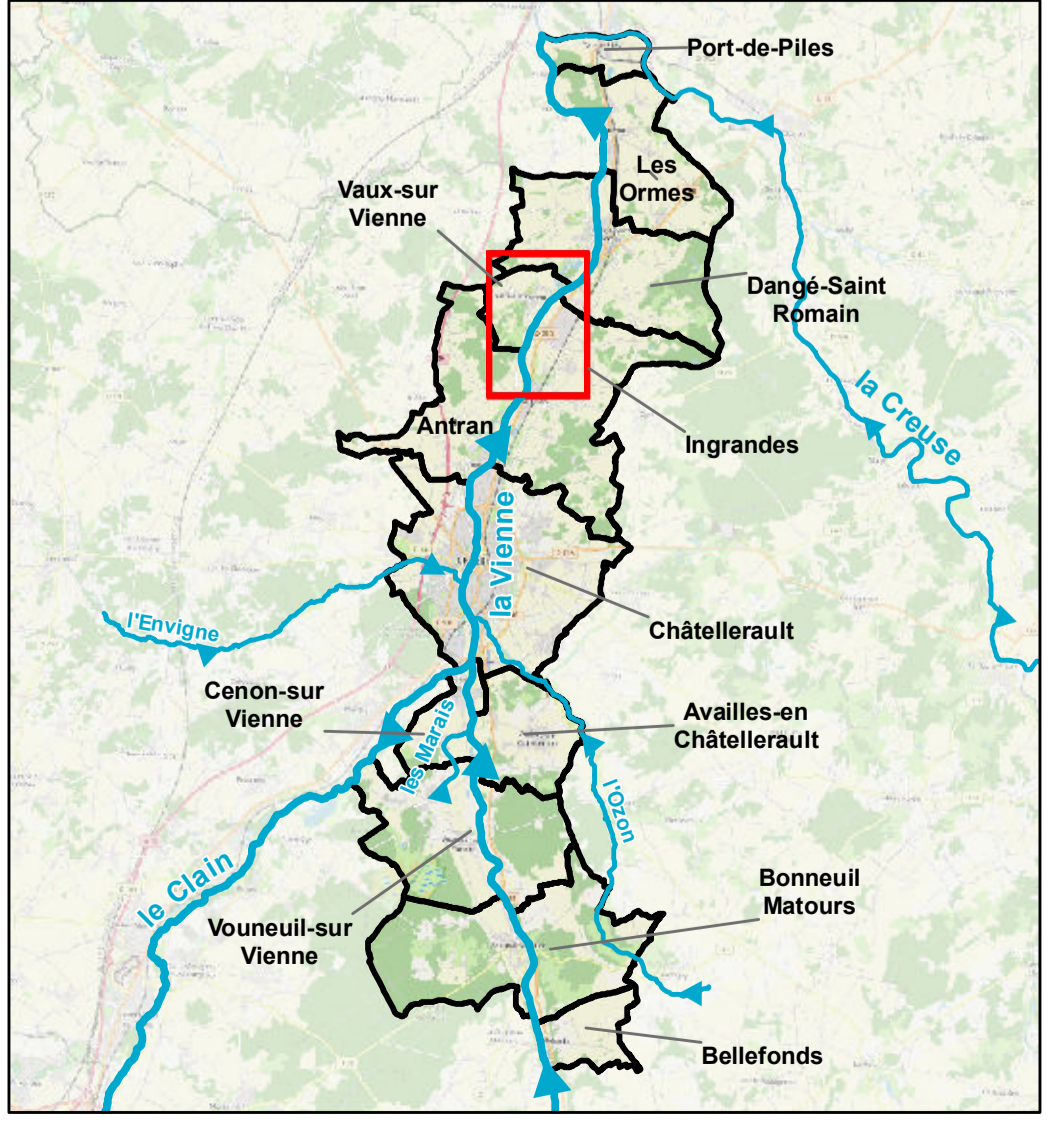
Enjeux surfaciques

-  Centre urbain
-  Zone urbaine

 **PRÉFET DE LA VIENNE**
 Direction Départementale des Territoires de la Vienne

Plan de Prévention du Risque Inondation de la Vienne Aval
 commune de Vaux-sur-Vienne

CARTE DES ENJEUX Vaux-sur-Vienne



Echelle : 1:6 040

0 150 300
 Metres

N

06/07/2023 