

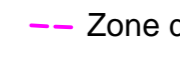

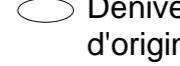






 <b>RÉPUBLIQUE FRANÇAISE</b> Préfecture de la Vienne		Ministère de la Transition Ecologique et Solidaire  Direction Départementale des Territoires	
<b>PPR Mouvements de Terrain de la vallée du Clain</b> <b>Carte informative : éléments d'occupation du sol</b>			
<b>Commune de Smarves</b> <b>Planche 1/1</b>			
<b>Légende</b>			
<b>Cavités</b> ▲ Cavité naturelle/Grotte ▼ Gouffre ◆ Cave ◆ Indéterminée		<b>Autres éléments</b>  Carrière à ciel ouvert abandonnée  Contour de carrière à ciel ouvert  Zone de falaise / affleurement rocheux  Versants pentus  Dénivellée / trace sur le terrain d'origine indéterminée  Source/Résurgence  Falaise / Affleurement rocheux	
 Site faisant l'objet d'une fiche descriptive  Limite communale			
 Nord		<b>Echelle : 1/10000</b> <b>Dossier d'approbation</b> <b>Novembre 2017</b>	
 LA GÉOTECHNIQUE PARTENAIRE GEOTEC Sud-Ouest La ROCHELLE		26 Rue Lavoisier ZAC de Belle Aire 17440 AYTRE Tél : 05.46.68.76.42	