

PREFECTURE DE LA VIENNE



DIRECTION DÉPARTEMENTALE DE
L'ÉQUIPEMENT DE LA VIENNE
GROUPE AMÉNAGEMENT

PLAN DE PREVENTION DU RISQUE INONDATION DE LA VALLEE DE LA VIENNE

Section Chauvigny - Cenon sur Vienne

Commune de Bellefonds

Carte du zonage réglementaire






3130298

Echelle : 1 / 5 000



Indice	Date	Modifications	PLAN N°: Z3
Approuvé le	Par : JRS	Ingénieur d'affaire: SDN	

LEGENDE

-  Zone bleue
-  Zone rouge
-  Limite de la zone inondable
-  Isocotes
-  Cotes de sécurité (en mètre IGN69)

