


PRÉFET
DE LA VIENNE
Liberté
Égalité
Fraternité






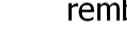









Plan de Prévention des Risques Naturels de mouvements de terrain de la commune de Châtellerault

CARTE INFORMATIVE 2/3 CENTRE

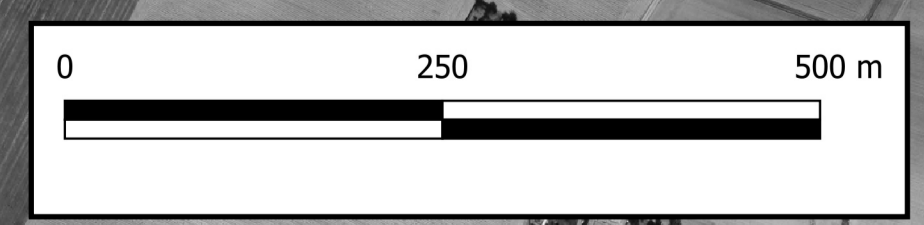
Direction départementale des Territoires de la Vienne



LEGENDE

- | | |
|---|--|
| <p>Contours des carrières</p> <ul style="list-style-type: none">  Contours avérés (levés par l'Ineris, le BRGM ou ELC) | <ul style="list-style-type: none">  Puits de nature non déterminée (Source : cadastre napoléonien) |
| <p>Emprise des travaux souterrains</p> <ul style="list-style-type: none">  Travaux avérés et levés  Travaux avérés non levés  Travaux inaccessibles (zones remblayées ou effondrées)  Travaux supposés | <p>Désordres en surface</p> <ul style="list-style-type: none">  Fontis surfacique  Fontis ponctuel |
| <p>Ouvrages débouchant au jour</p> <ul style="list-style-type: none">  Entrée de cavité  Puits d'aérage  Puits à eau | <p>Indices de travaux</p> <ul style="list-style-type: none">  Indices de travaux (cavités ou exploitations à ciel ouvert)  Emprise des indices de travaux souterrains  Emprise des indices de travaux à ciel ouvert |
| | <p>Limites administratives</p> <ul style="list-style-type: none">  Limites de commune |

SOURCES : DDT86, Scan 25 et BD ORTHO de l'IGN



La présente carte est indissociable de l'ensemble du rapport. Elle a été établie sur la base des informations fournies à l'INERIS, des données disponibles et objectives retrouvées par l'INERIS et de la réglementation en vigueur. La responsabilité de l'INERIS ne pourra être engagée si les informations qui lui ont été communiquées sont erronées.
 L'INERIS dégage toute responsabilité pour chaque utilisation de la carte en dehors de la destination de la prestation.
 Seul la carte fournie par l'INERIS fait document de référence.
 Toute adaptation, modification ou reproduction sous quelque forme et par quelque procédé que se soit, même partielle, se fera sous la seule et entière responsabilité du destinataire de la carte.