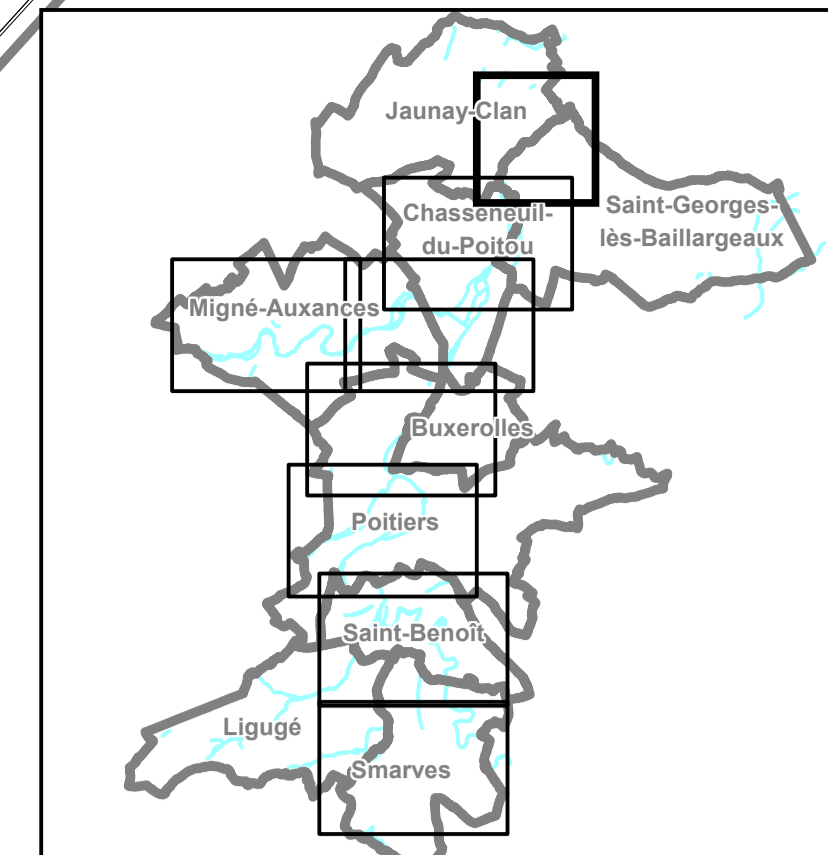
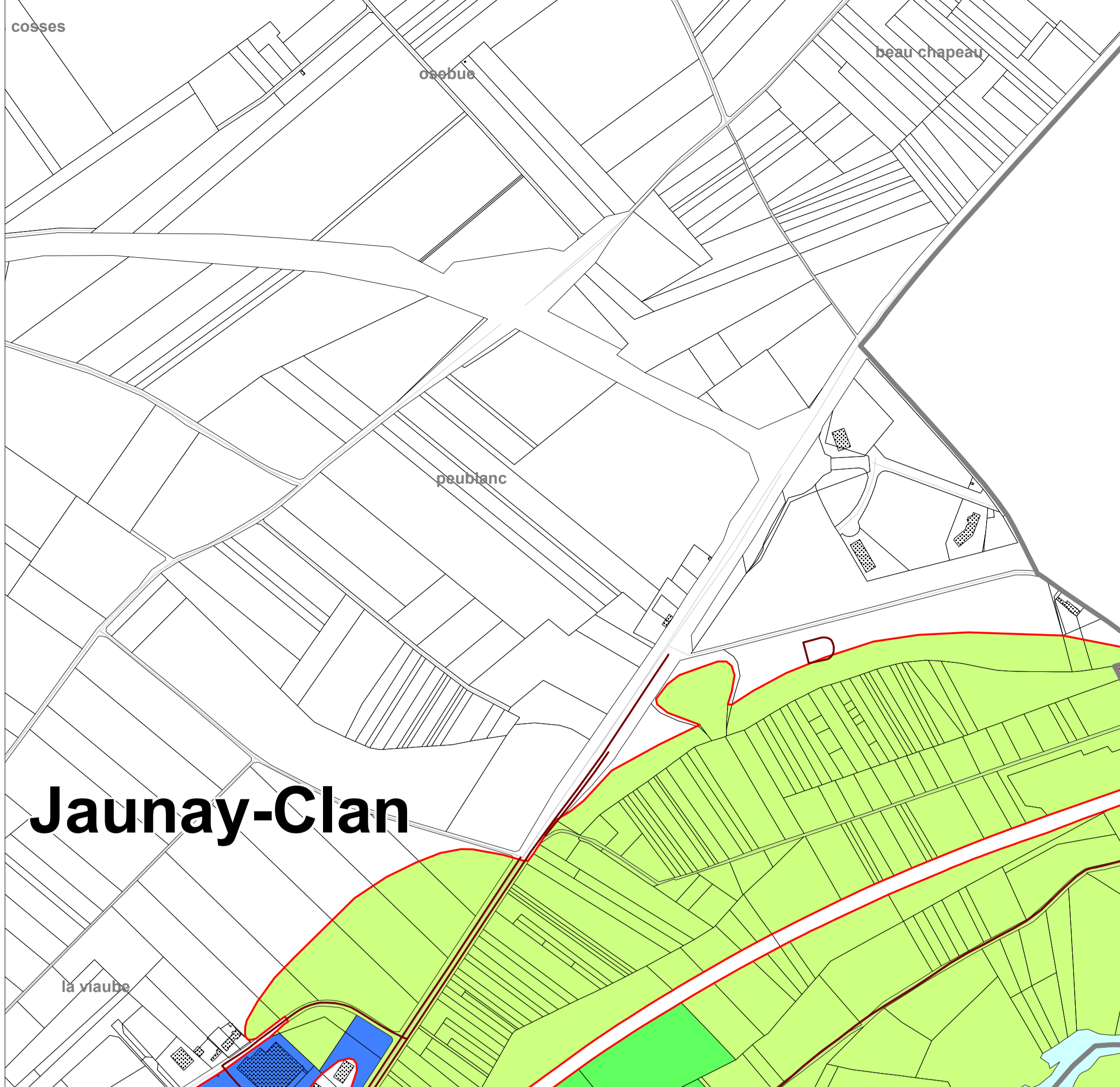








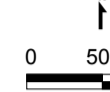



Plan de Prévention des Risques Inondation de la vallée du Clain

Communes de Smarves, Ligugé, Saint-Benoit,
Poitiers, Migné-Auxances, Buxerolles, Chasseneuil-du-Poitou,
Saint-Georges-les-Baillargeaux et Jaunay-Clan

Carte des enjeux

Communes de JAUNAY-CLAN
et SAINT-GEORGES-LES-BAILLARGEAUX




LEGENDE	
	Contour de la crue d'occurrence centennale
	Limite communale
Description des types d'enjeux	
	100 - Espace urbaine
	101 - Centre historique urbain médiéval (habitat dense, commerce, bureaux)
	102 - Centre bourg rural ou habitat peu dense
	103 - Habitat diffus
	300 - Espace économique
	301 - Zone d'activité industrielle
	302 - Zone d'activité commerciale
	305 - Zone de camping, mobil-home, H.L.
	400 - Espace ouvert recevant du public
	401 - Espace ouvert au public (sport/tourisme)
	403 - Parking public
	405 - Cimetière
	500 - Infrastructure
	501 - Infrastructure linéaire (route, voie ferrée, canal...)
	506 - Infrastructure ferroviaire (gare)
	600 - Ouvrage ou équipement d'intérêt général
	603 - Équipement d'intérêt général (réservoir, château d'eau)
	606 - Équipement d'intérêt général (station de traitement, de lagunage)
	608 - Équipement d'intérêt général (poste de transformation EDF)
	800 - Zone d'expansion des crues



Jaunay-Clan

Saint-Georges -lès-Baillargeaux

	N° d'affaire : HYN 168177
Direction France Ouest 7 rue de la République - Parc du Poiray 44300 NANTES Cedex Tél : 02 51 86 04 45 Fax : 02 51 86 04 50	Date : Août 2015
Dossier approuvé le 01/09/2015	Echelle(s) : 1/5000e

